






I-20. UNIDADES DIAGNÓSTICO

-  U. costero—marítima de Punta Gorda y Risco de la Amargura
-  U. fondo y desembocadura de Bco. Guancha, Juan Vera y Cabrito
-  U. laderas y escarpes Bco. Juan Vera—Cabrito—Guancha y escarpes del Cinto de Oroja
-  U. Lomadas y crestas Los Descansaderitos, Planada Punta Gorda, La Fortaleza, de Vega García y Lomo Chiquerones
-  U. paisaje antrópico de Roque Magro y de Vega García

500 0 500 1000 1500 m.



Monumento Natural
del Barranco del
Cabrito



Gobierno de Canarias
Consejería de Medio Ambiente
y Ordenación Territorial
Dirección General
de Ordenación del Territorio

**Red Canaria de Espacios
Naturales Protegidos**

BASE CARTOGRÁFICA GRAFCAN S.A.

