





I-15. RED DE SENDEROS DEL MONUMENTO NATURAL

-  Senderos
-  RED DE SENDEROS P.T.E. TURISMO
- S-20.- Seima- Tecina- Playa Santiago
- S-21.- Jendufe- Seima- El Cabrito- San Sebastián
- S-22.- Roque Agando- La Laja- Degollada de Peraza
-  MIRADOR
-  EMBARCADEROS

500 0 500 1000 1500 m.



Monumento Natural
del Barranco del
Cabrito



Gobierno de Canarias
Consejería de Medio Ambiente
y Ordenación Territorial
Dirección General
de Ordenación del Territorio

Red Canaria de Espacios
Naturales Protegidos

BASE CARTOGRÁFICA GRAFCAN S.A.

