






#### I-4. GEOMORFOLOGÍA

-  LOMADAS
-  LADERAS DE BARRANCO
-  COSTA ACANTILADA
-  CAUCE DE BARRANCO
-  PLAYA DE ARENAS Y CANTOS

500 0 500 1000 1500 m.



Monumento Natural  
del Barranco del  
Cabrito



**Gobierno de Canarias**  
Consejería de Medio Ambiente  
y Ordenación Territorial  
Dirección General  
de Ordenación del Territorio

Red Canaria de Espacios  
Naturales Protegidos

BASE CARTOGRÁFICA GRAFCAN S.A.

