








### I-3. GEOLOGIA

-  ALUVIONES DE FONDO DE VALLE
-  BASALTOS ANTIGUOS SUPERIORES, PITONES  
CON INTERCALACIONES DE DOMOS Y COLADAS SALICAS
-  BASALTOS SUBRECIENTES, PITONES CON INTERCALACIONES  
DE DOMOS Y COLADAS SALICAS
-  COLUVIONES, DERRUBIOS DE LADERA
-  DOMOS Y COLADAS SALICAS
-  PIROCLASTOS
-  PIROCLASTOS RECIENTES

500 0 500 1000 1500 m.



Monumento Natural  
del Barranco del  
Cabrito



**Gobierno de Canarias**  
Consejería de Medio Ambiente  
y Ordenación Territorial  
Dirección General  
de Ordenación del Territorio

Red Canaria de Espacios  
Naturales Protegidos

BASE CARTOGRÁFICA GRAFCAN S.A.

