

DILIGENCIA:
 PARA HACER CONSTAR QUE ESTE DOCUMENTO
 RESULTÓ DEFINITIVAMENTE APROBADO POR EL
 PLENO DE LA C.O.T.M.A.C. EN SESIÓN CELEBRADA
 EL 30 DE NOVIEMBRE DE 2009

SANTA CRUZ DE TENERIFE, 25 ENERO 2010

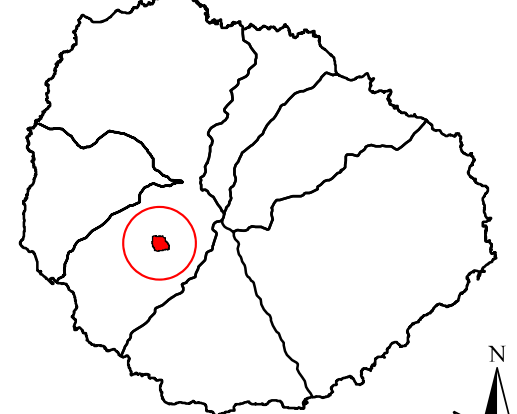
EL SECRETARIO DE LA C.O.T.M.A.C.
 P.A. EL FUNCIONARIO




EQUID. CURVAS: 5 m
 HUSO: 28N
 ELIPSOIDE: WGS84
 PROYECCIÓN: U.T.M.
 BASE CARTOGRÁFICA:

 Fecha de Base Cartográfica: 1996

PLANO DE SITUACIÓN



Provincia: Santa Cruz de Tenerife
 Municipio: Vallehermoso



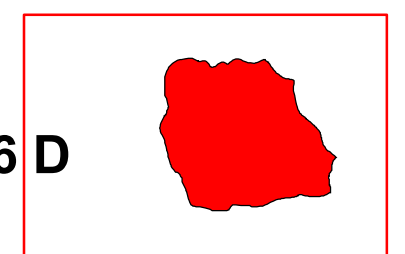
- VEGETACIÓN RUPÍCOLA**
- Rupícola
- MATORRAL DE LADERA**
- Escobonal
 - Escobonal-Jaral con brezos
 - Escobonal-jaral-codesar con op
 - Jaral-codesar-escobonal con br
 - Jaral-escobonal con taginastes y gramíneas
 - Tuneras
 - Jaral-escobonal con tuneras

- MATORRAL DE CIMA**
- Jaral
 - Jaral-escobonal
- ARBOLEDA**
- Palmeral
 - Eucaliptos
- PASTIZALES Y CULTIVOS**
- Pastizal
 - Viñas



**NORMAS DE CONSERVACIÓN:
 MONUMENTO NATURAL DE LA FORTALEZA**

LG06 D



VEGETACIÓN

GOBIERNO DE CANARIAS
 CONSEJERÍA DE MEDIO AMBIENTE
 Y ORDENACIÓN TERRITORIAL
 DIRECCIÓN GENERAL DE ORDENACIÓN
 DEL TERRITORIO

**APROBACIÓN
 DEFINITIVA**

ÁREAS PROTEGIDAS DE LA ISLA DE:
LA GOMERA

Hoja: **7**

ESCALA: 1:3.500
 Fecha: Octubre 2009