

**DILIGENCIA:**  
 PARA HACER CONSTAR QUE ESTE DOCUMENTO  
 RESULTÓ DEFINITIVAMENTE APROBADO POR EL  
 PLENO DE LA C.O.T.M.A.C. EN SESIÓN CELEBRADA  
 EL 30 DE NOVIEMBRE DE 2009

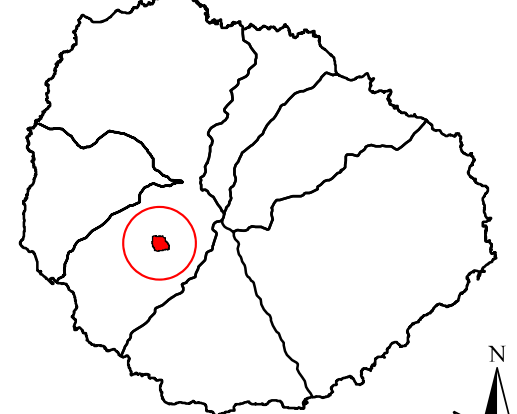
SANTA CRUZ DE TENERIFE, 25 ENERO 2010

EL SECRETARIO DE LA C.O.T.M.A.C.  
 P.A. EL FUNCIONARIO




EQUID. CURVAS: 5 m  
 HUSO: 28N  
 ELIPSOIDE: WGS84  
 PROYECCIÓN: U.T.M.  
 BASE CARTOGRÁFICA:  
  
 Fecha de Base Cartográfica: 1996

**PLANO DE SITUACIÓN**



Provincia: Santa Cruz de Tenerife  
 Municipio: Vallehermoso



**EDAFOLÓGICO - CLASES AGROLÓGICAS**


- Entisol - Clase VIII
- Inceptisol de evolución intermedia - Clase IV-Subclase IV\*
- Inceptisol de evolución intermedia - Clase VI-Subclase VIes
- Inceptisol poco evolucionado - Clase VII-Subclase VIIes



**NORMAS DE CONSERVACIÓN:  
 MONUMENTO NATURAL DE LA FORTALEZA**

Hoja: **5**

**LG06 D**



**TIPOS DE SUELO**

**GOBIERNO DE CANARIAS**  
 CONSEJERÍA DE MEDIO AMBIENTE  
 Y ORDENACIÓN TERRITORIAL  
 DIRECCIÓN GENERAL DE ORDENACIÓN  
 DEL TERRITORIO

**APROBACIÓN  
 DEFINITIVA**

ÁREAS PROTEGIDAS DE LA ISLA DE:  
**LA GOMERA**

**ESCALA: 1:3.500**  
 Fecha: Octubre 2009