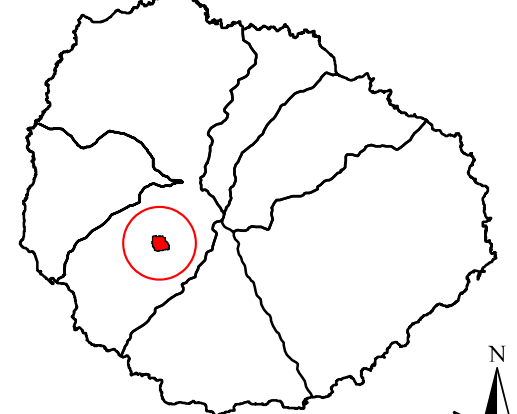
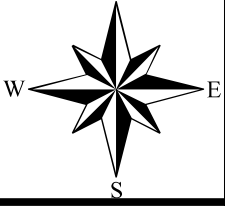


EQUID. CURVAS: 5 m  
 HUSO: 28N  
 ELIPSOIDE: WGS84  
 PROYECCIÓN: U.T.M.

**PLANO DE SITUACIÓN**



Provincia: Santa Cruz de Tenerife  
 Municipio: Vallehermoso



- GEOLOGÍCO**
- SEDIMENTARIO
  - Materiales de fondo de barranco
  - Derrubios de caída
  - AFLORAMIENTOS ROCOSOS**
  - Basaltos horizontales
  - Domo extrusivo derramado
  - Talud de derrubios

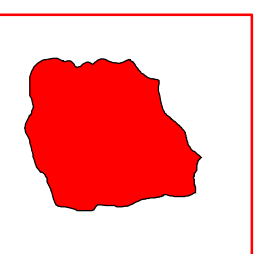
- GEOMORFOLÓGICO**
- Escarpe
  - Barranqueras / cauces
  - Divisoria



**NORMAS DE CONSERVACIÓN:  
 MONUMENTO NATURAL DE LA FORTALEZA**

Hoja: **3**

**LG06 D**



**GEOLOGÍCO - GEOMORFOLÓGICO**

**GOBIERNO DE CANARIAS**  
 CONSEJERÍA DE MEDIO AMBIENTE  
 Y ORDENACIÓN TERRITORIAL  
 DIRECCIÓN GENERAL DE ORDENACIÓN  
 DEL TERRITORIO

**APROBACIÓN  
 DEFINITIVA**

ÁREAS PROTEGIDAS DE LA ISLA DE:  
**LA GOMERA**

**ESCALA: 1:3.500**  
 Fecha: Octubre 2009