

DILIGENCIA:
 PARA HACER CONSTAR QUE ESTE DOCUMENTO
 RESULTÓ DEFINITIVAMENTE APROBADO POR EL
 PLENO DE LA C.O.T.M.A.C. EN SESIÓN CELEBRADA
 EL 30 DE NOVIEMBRE DE 2009

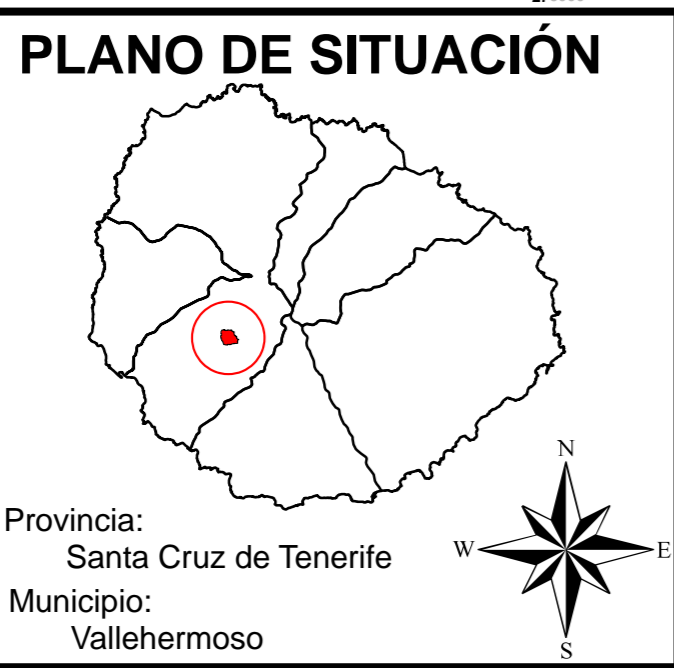
SANTA CRUZ DE TENERIFE, 25 ENERO 2010

EL SECRETARIO DE LA C.O.T.M.A.C.
 P.A. EL FUNCIONARIO

Pedro Sosa Martínez

EQUID. CURVAS: 5 m
 HUSO: 28N
 ELIPSOIDE: WGS84
 PROYECCIÓN: U.T.M.
 BASE CARTOGRÁFICA:

 Fecha de Base Cartográfica: 1996

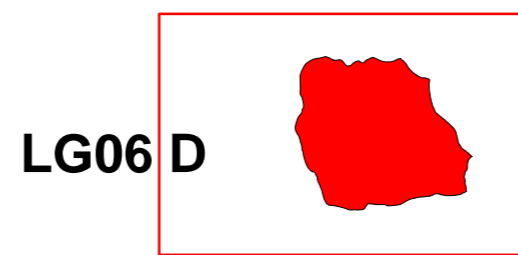


- CLIMA**
- Zona de sotavento con desbordamiento de nieblas. Húmeda.
 - Zona de sotavento con desbordamiento de nieblas. Seca.
 - Dirección de los vientos alisios.
 - Calentamiento y desecación progresiva del aire.




**NORMAS DE CONSERVACIÓN:
 MONUMENTO NATURAL DE LA FORTALEZA**

Hoja: **2**



ÁREAS DE INFLUENCIA CLIMÁTICA

 **GOBIERNO DE CANARIAS**
 CONSEJERÍA DE MEDIO AMBIENTE
 Y ORDENACIÓN TERRITORIAL
 DIRECCIÓN GENERAL DE ORDENACIÓN
 DEL TERRITORIO

**APROBACIÓN
 DEFINITIVA**

ÁREAS PROTEGIDAS DE LA ISLA DE:
LA GOMERA

ESCALA: 1:3.500
 Fecha: Octubre 2009