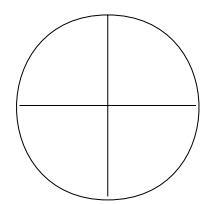
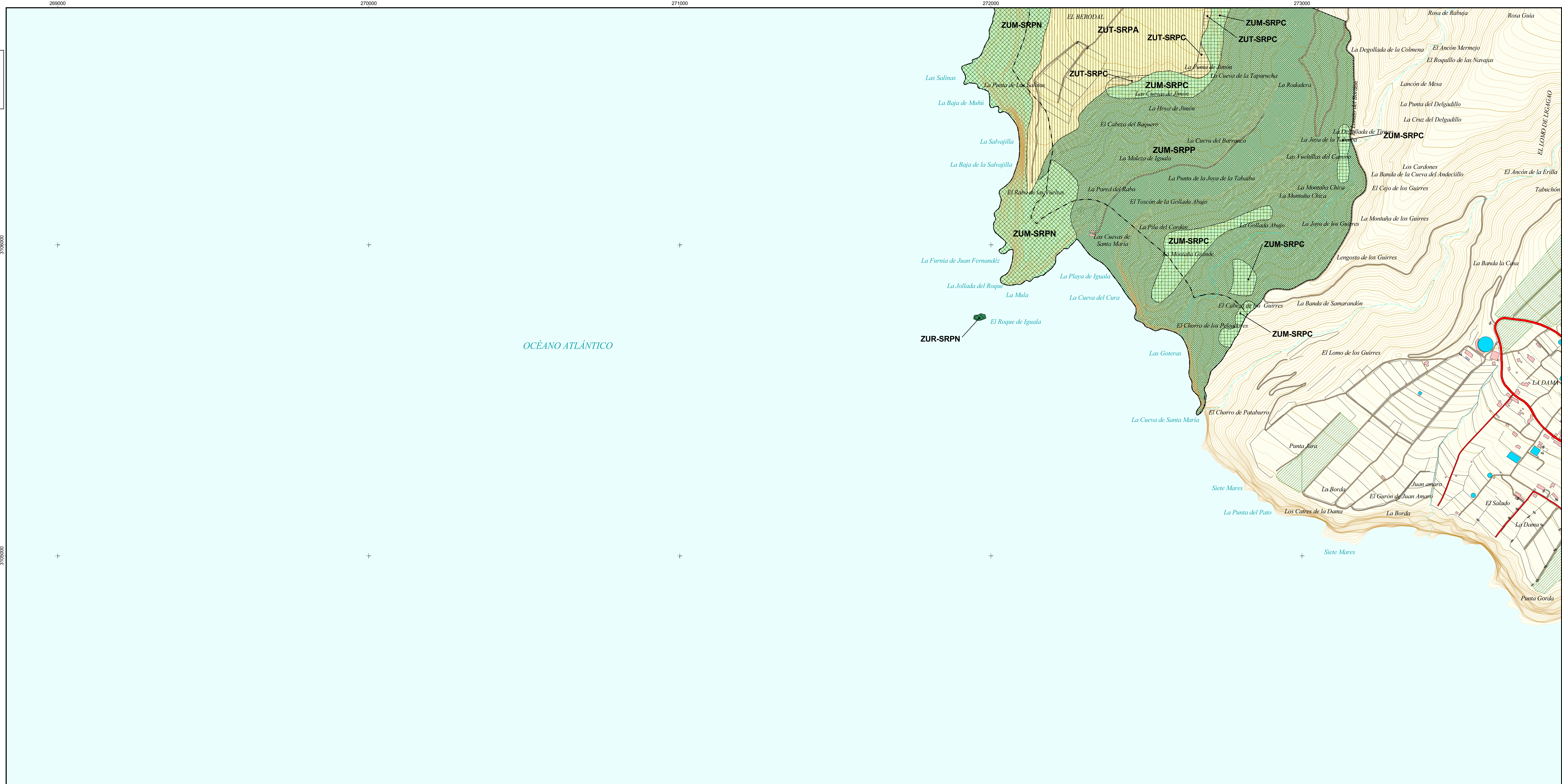
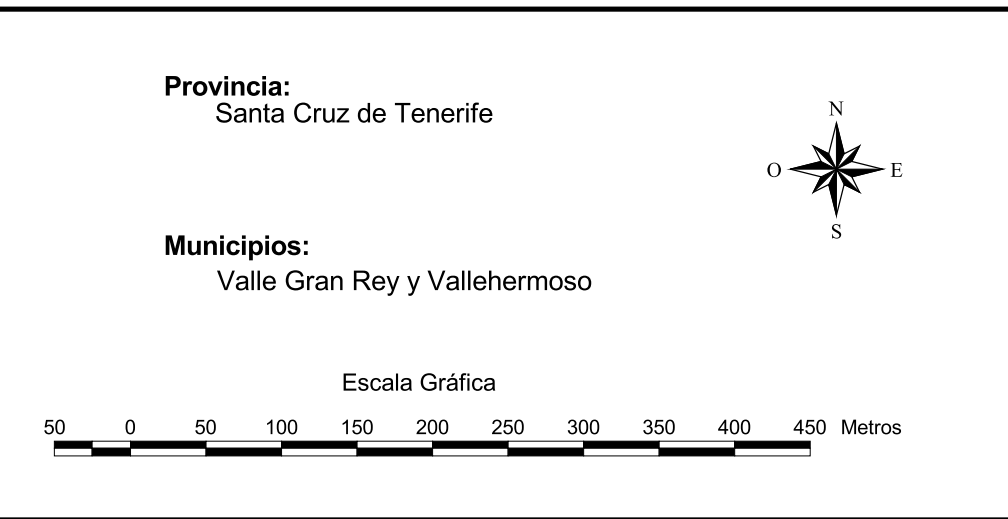


VGR-5



VGR-5

EQUID. CURVAS: 5 m  
 HUSO: 28  
 ELIPSOIDE: WGS84  
 PROYECCIÓN: U.T.M.  
 BASE CARTOGRÁFICA:  
 GARFAN  
 Fecha de Base Cartográfica: 1996



### LEYENDA DE ZONIFICACIÓN, CLASIFICACIÓN Y CATEGORIZACIÓN DEL SUELO

ZONA DE EXCLUSIÓN	ZONA DE USO MODERADO	ZONA DE USO TRADICIONAL	ZONA DE USO GENERAL
<ul style="list-style-type: none"> <li>suelo rústico de protección de infraestructuras</li> <li>suelo rústico de protección costera</li> <li>suelo rústico de protección cultural (ZE-SRPC)</li> <li>suelo rústico de protección natural (ZE-SRPN)</li> <li>ZONA DE USO RESTRINGIDO</li> <li>suelo rústico de protección cultural (ZUR-SRPC)</li> <li>suelo rústico de protección natural (ZUR-SRPN)</li> </ul>	<ul style="list-style-type: none"> <li>suelo rústico de protección agraria (ZUM-SRPA)</li> <li>suelo rústico de protección cultural (ZUM-SRPC)</li> <li>suelo rústico de protección natural (ZUM-SRPN)</li> <li>suelo rústico de protección paisajística (ZUM-SRPP)</li> </ul>	<ul style="list-style-type: none"> <li>suelo rústico de asentamiento agrícola (ZUT-SRAA)</li> <li>suelo rústico de protección agraria (ZUT-SRPA)</li> <li>suelo rústico de protección cultural (ZUT-SRPC)</li> <li>suelo rústico de protección paisajística (ZUT-SRPP)</li> </ul>	<ul style="list-style-type: none"> <li>ZONA DE USO ESPECIAL</li> <li>suelo rústico de protección paisajística (ZUG-SRPP)</li> <li>suelo rústico de asentamiento rural (ZUE-SRAR)</li> <li>suelo rústico de protección agraria (ZUE-SRPA)</li> </ul>

PLAN RECTOR DE USO Y GESTIÓN G-4 PARQUE RURAL DE VALLE DE GRAN REY

Hoja: **VGR-5**

PLANO DE: **ZONIFICACIÓN CLASIFICACIÓN Y CATEGORIZACIÓN DEL SUELO**

**Gobierno de Canarias** Consejería de Medio Ambiente y Ordenación Territorial  
 Dirección General de Ordenación del Territorio

**Red Canaria de Espacios Naturales Protegidos** ÁREAS PROTEGIDAS DE LA ISLA DE LA GOMERA

ESCALA 1:5.000  
 Fecha: 8 Marzo 2006

APROBACIÓN DEFINITIVA