

FICHERO DE ÁMBITOS TERRITORIALES INSULARES

ÁMBITOS DE ORDENACIÓN REMITIDA (AOR)


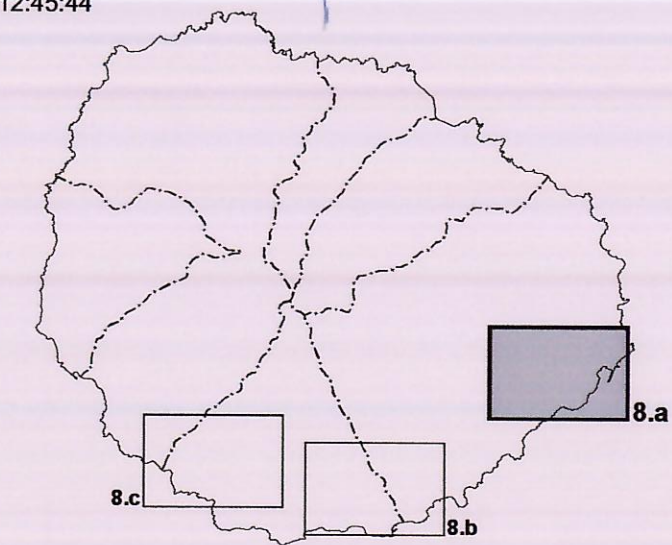
AOR-10
P.T.P-2 Plan Territorial Parcial Barranco de La Concepción

ESPACIOS NATURALES PROTEGIDOS (E.N.P.)


(G-9) Monumento Natural del Barranco del Cabrito

— + — Limite Municipal

Firmado por: NOMBRE MARTIN FRANCISCO SANTIAGO ELIAS- - NIF 42162632K
 Motivo: El documento firmado por el Secretario de la Corporación, se corresponde con el aprobado en Pleno el 4 de febrero del 2011, una vez introducidas las observaciones puestas de manifiesto por la COTMAC de 28/12/2010
 Localización: San Sebastián de La Gomera
 Fecha y hora: 12.02.2011 12:45:44



ESCALA GRAFICA: 1/15.000



PLAN INSULAR DE ORDENACIÓN DE LA GOMERA

Subsanación de Deficiencias Acuerdo de COTMAC
 19 de Enero de 2007 y 18 de Enero 2008

PLANO DE ORDENACION TERRITORIAL

ESCALA Nº PLANO

**ÁMBITOS TERRITORIALES INSULARES
 FICHERO DE ÁMBITOS TERRITORIALES
 INSULARES**

1/15.000

O.8.a



PLAN TERRITORIAL PARCIAL
 BARRANCO DE LA CONCEPCIÓN

PLAN INSULAR DE ORDENACIÓN DE LA GOMERA
 Subsanación de Deficiencias Acuerdo de COTMAC
 19 de Enero de 2007 y 18 de Enero 2008

