



**FICHERO DE ÁMBITOS TERRITORIALES ESPECÍFICOS (TURISMO ASIMILABLE)**


**ATTE-4 TA-41** Caserío de Aluce (San Sebastián de La Gomera)

**ZONAS APTAS PARA EL DESARROLLO ESPECÍFICO DE UNIDADES AISLADAS DE EXPLOTACIÓN TURÍSTICA**

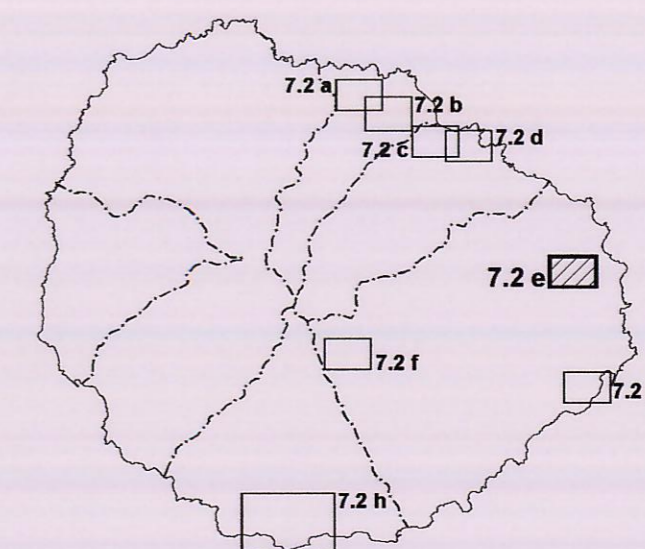
**ÁMBITOS RURALES PARA LOS USOS TURÍSTICOS**

-  Ámbitos para Usos de Turismo Asimilable y Rural
-  Ámbitos para Uso Exclusivo de Turismo Rural

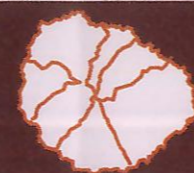
 **ESPACIOS NATURALES PROTEGIDOS (E.N.P.)**

 (G - 2) Reserva Natural Especial de Puntallana

Firmado por: NOMBRE MARTIN FRANCISCO SANTIAGO ELIAS- - NIF 42162632K  
 Motivo: El documento firmado por el Secretario de la Corporación, se corresponde con el aprobado en Pleno el 4 de febrero del 2011, una vez introducidas las observaciones puestas de manifiesto por la COTMAC de 28/12/2010  
 Localización: San Sebastián de La Gomera  
 Fecha y hora: 12.02.2011 12:39:53



ESCALA GRAFICA 1/5.000



**PLAN INSULAR DE ORDENACIÓN DE LA GOMERA**

Subsanación de Deficiencias Acuerdo de COTMAC  
 19 de Enero de 2007 y 18 de Enero 2008

PLANO DE ORDENACION TERRITORIAL

**ORDENACIÓN DE LA ACTIVIDAD TURÍSTICA  
 FICHERO DE ÁMBITOS TERRITORIALES  
 TURÍSTICOS ESPECÍFICOS**

ESCALA 1/5.000



1/5.000 O.7.2.e

ATTE-4 CASERÍO DE ALUCE  
 (SAN SEBASTIÁN DE LA GOMERA)