


FICHERO DE ÁMBITOS TERRITORIALES ESPECÍFICOS (TURISMO ASIMILABLE)

ATTE-2 TA-37 Llano Campo - Los Pedacitos (Hermigua)


ZONAS APTAS PARA EL DESARROLLO DEL TURISMO CONVENCIONAL


ÁMBITOS URBANOS PARA LOS USOS TURÍSTICOS

 Ámbitos Urbanos con Uso Turístico Compatible

ZONAS APTAS PARA EL DESARROLLO ESPECÍFICO DE UNIDADES AISLADAS DE EXPLOTACIÓN TURÍSTICA


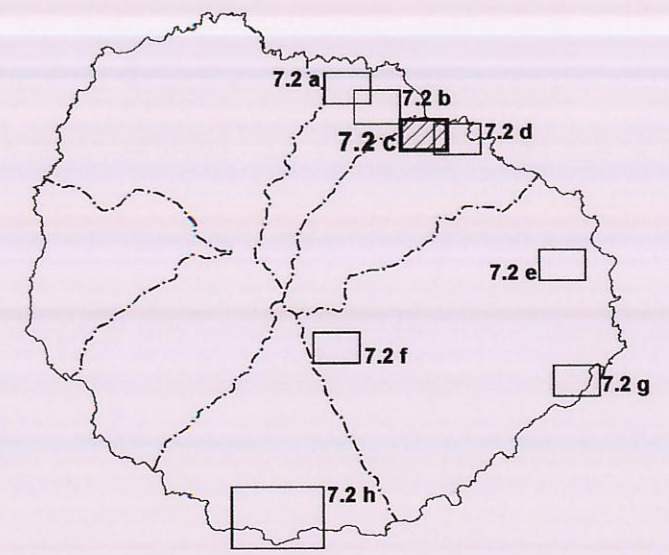
ÁMBITOS RURALES PARA LOS USOS TURÍSTICOS

 Ámbitos para Usos de Turismo Asimilable y Rural

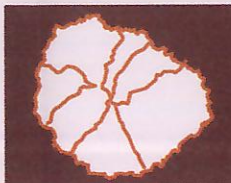
 Ámbitos para Uso Exclusivo de Turismo Rural

 Límite Municipal

Firmado por: NOMBRE MARTIN FRANCISCO SANTIAGO ELIAS- - NIF 42162632K
 Motivo: El documento firmado por el Secretario de la Corporación, se corresponde con el aprobado en Pleno el 4 de febrero del 2011, una vez introducidas las observaciones puestas de manifiesto por la COTMAC de 28/12/2010
 Localización: San Sebastián de La Gomera
 Fecha y hora: 12.02.2011 12:39:26



ESCALA GRAFICA: 1/5.000



PLAN INSULAR DE ORDENACIÓN DE LA GOMERA
 Subsanción de Deficiencias Acuerdo de COTMAC
 19 de Enero de 2007 y 18 de Enero 2008

PLANO DE ORDENACION TERRITORIAL

ORDENACIÓN DE LA ACTIVIDAD TURÍSTICA
FICHERO DE ÁMBITOS TERRITORIALES
TURÍSTICOS ESPECÍFICOS



ESCALA 1/5.000 **0.7.2.c**