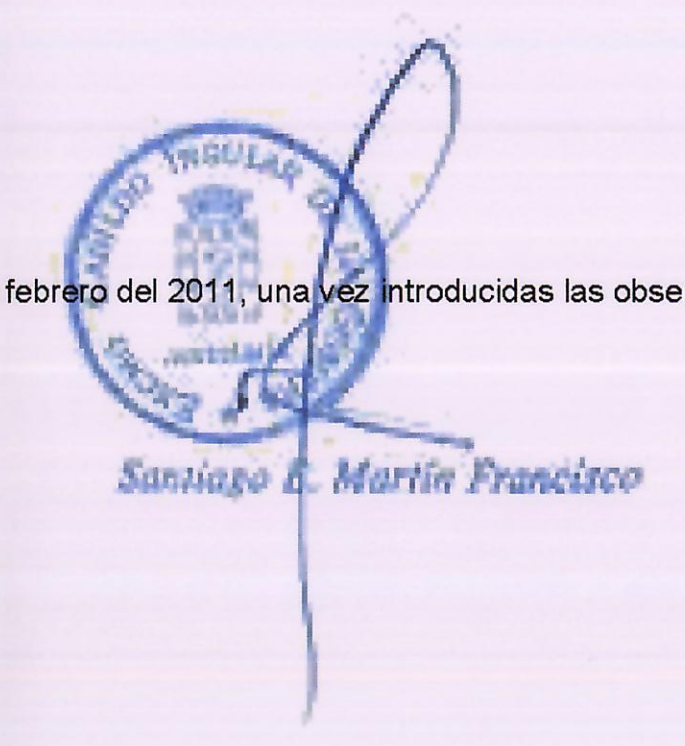
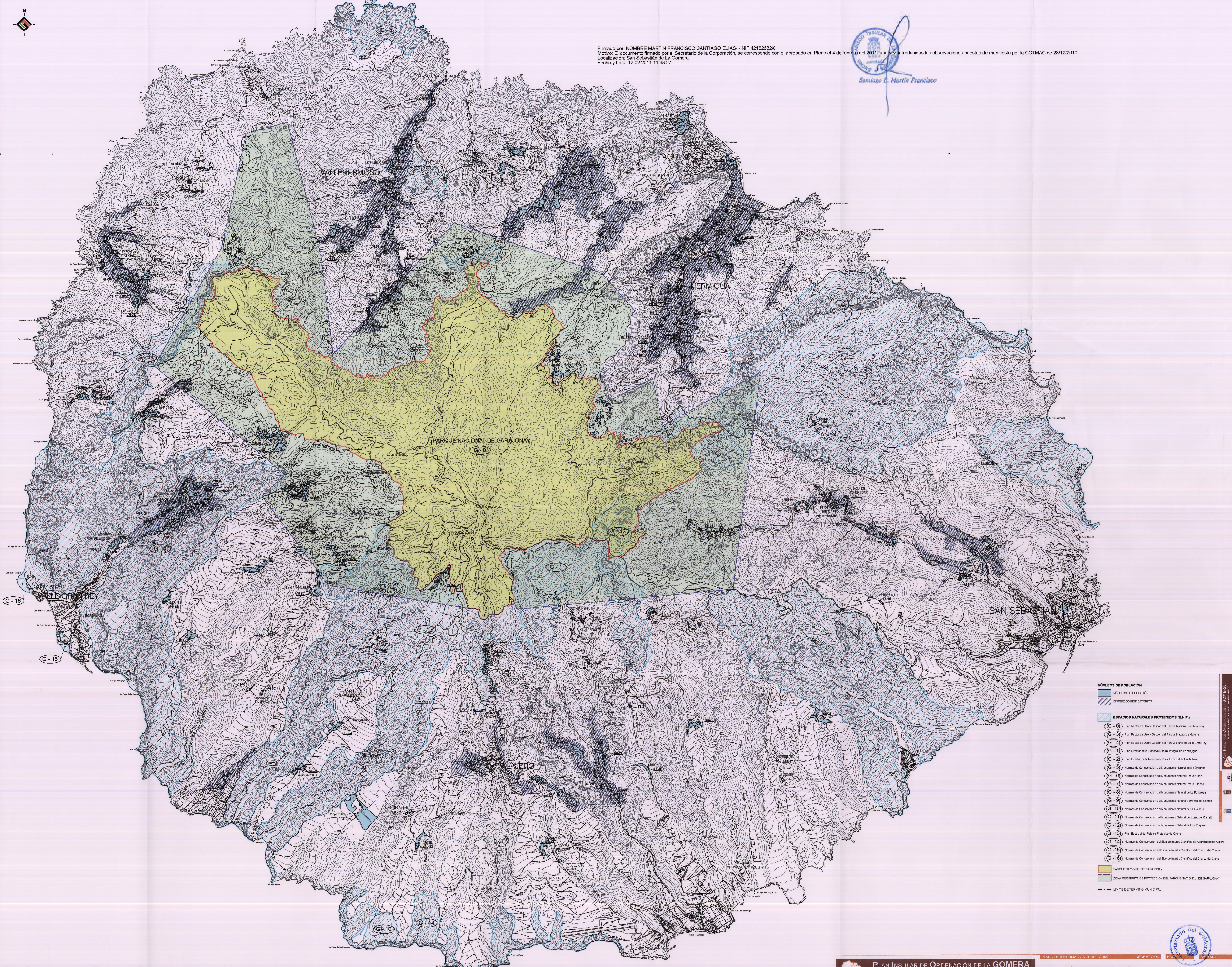









Firmado por: NOMBRE MARTIN FRANCISCO SANTIAGO ELIAS - NIF 42162632K
 Motivo: El documento firmado por el Secretario de la Corporación, se corresponde con el aprobado en Pleno el 4 de febrero del 2011, una vez introducidas las observaciones puestas de manifiesto por la COTMAC de 28/12/2010
 Localización: San Sebastián de La Gomera
 Fecha y hora: 12.02.2011 11:38:27


 Santiago E. Martín Francisco



- NÚCLEOS DE POBLACIÓN**
-  NÚCLEOS DE POBLACIÓN
 -  DISPERSOS EDIFICATORIOS
- ESPACIOS NATURALES PROTEGIDOS (E.N.P.)**
- (G-0) Plan Rector de Uso y Gestión del Parque Nacional de Garajonay
 - (G-3) Plan Rector de Uso y Gestión del Parque Natural de Majano
 - (G-4) Plan Rector de Uso y Gestión del Parque Rural de Valle Orán Rey
 - (G-1) Plan Director de la Reserva Natural Integral de Banatigua
 - (G-2) Plan Director de la Reserva Natural Especial de Pantufalana
 - (G-5) Normas de Conservación del Monumento Natural de los Organos
 - (G-6) Normas de Conservación del Monumento Natural Roque Ciano
 - (G-7) Normas de Conservación del Monumento Natural Roque Blanco
 - (G-8) Normas de Conservación del Monumento Natural de La Fortaleza
 - (G-9) Normas de Conservación del Monumento Natural Barranco del Cabello
 - (G-10) Normas de Conservación del Monumento Natural de La Caldera
 - (G-11) Normas de Conservación del Monumento Natural de Lomo del Carretón
 - (G-12) Normas de Conservación del Monumento Natural de Los Rocas
 - (G-13) Plan Especial del Paisaje Protegido de Orono
 - (G-14) Normas de Conservación del Sitio de Interés Científico de Acantilados de Ajaigro
 - (G-15) Normas de Conservación del Sitio de Interés Científico del Charco del Cande
 - (G-16) Normas de Conservación del Sitio de Interés Científico del Charco del Cero
-  PARQUE NACIONAL DE GARAJONAY
-  ZONA PERIFÉRICA DE PROTECCIÓN DEL PARQUE NACIONAL DE GARAJONAY
-  LIMITE DE TÉRMINO MUNICIPAL

ESCALA GRÁFICA: 1:25.000