






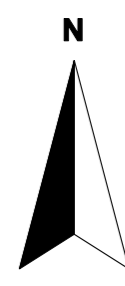
LEYENDA

- PLAN GENERAL DE ORDENACIÓN DE TELDE**
-  SUELO RÚSTICO DE PROTECCIÓN NATURAL/ESPECIAL (e.p.e.)
 -  SUELO RÚSTICO DE PROTECCIÓN PAISAJÍSTICA (p.p.)
 -  SUELO RÚSTICO DE PROTECCIÓN HIDROLÓGICA (p.b.)
- PLAN GENERAL DE ORDENACIÓN DE INGENIO**
-  SUELO RÚSTICO DE PROTECCIÓN NATURAL (SRPN)
 -  SUELO RÚSTICO DE PROTECCIÓN CULTURAL (SRPCU)



DILIGENCIA PARA HACER CONSTAR QUE EL PRESENTE DOCUMENTO HA SIDO APROBADO DEFINITIVAMENTE POR ACUERDO DE LA COTMAC DE FECHA 30- Julio- 2009

La Secretaria de la
COTMAC
Ángela Sánchez Alemán



PROVINCIA:	LAS PALMAS	ISLA:	GRAN CANARIA
ESCALA:	1:10.000	EQUIDISTANCIA CURVAS:	5 Metros
PROYECCIÓN:	U.T.M.	USO:	28
RED GEODÉSICA:	REGCAN 95	ELIPSOIDE:	WGS84
		BASE CARTOGRÁFICA:	GRAFCAN 2001



**MONUMENTO NATURAL
DEL BARRANCO DEL DRAGILLO**
PLANEAMIENTO MUNICIPAL

C-33

ESCALA 1:10.000
MAYO 2.009
APROBACIÓN DEFINITIVA