

























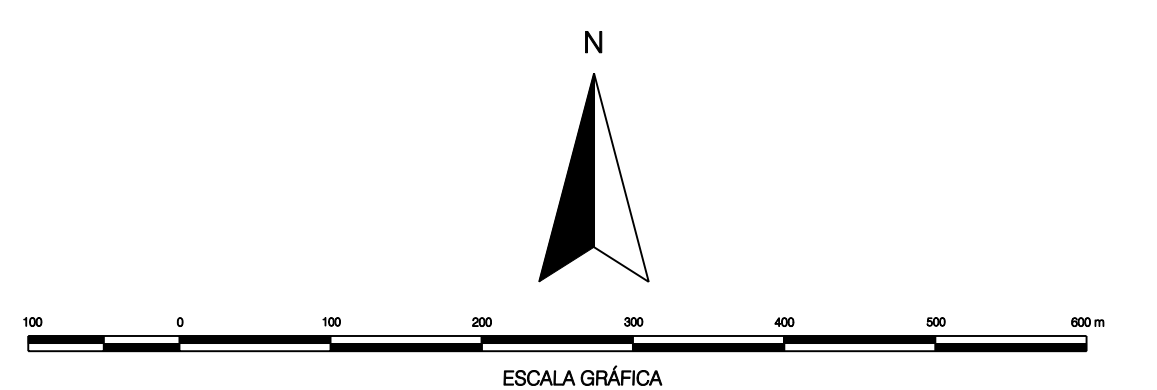


LEYENDA

-  1.1. Pista de acceso y cerramiento perimetral
-  1.2. Sendero 1 y cerramiento perimetral
-  2. Sendero 2 y cerramiento perimetral
-  3. Sendero 3 y cerramiento perimetral
-  4. Sendero Litoral y Pista de servicio
-  5. Cerramiento perimetral del espacio
-  6. Barrera antivandálica
-  7. Derribo caseta bombeo
-  8. Enterramiento línea eléctrica
-  9. Enterramiento línea telefónica
-  10. Apantallamiento vegetal
-  11. Acondicionamiento de instalaciones ganaderas
-  12. Área recreativa
-  13. Aparcamiento
-  14. Centro de interpretación / Mirador de aves
-  15. Acondicionamiento de Salinas
-  16. Acondicionamiento vía pecuaria
-  17. Bancos de Descanso


La Comisión de Ordenación del Territorio y Medio Ambiente de Canarias, en sesión de fecha: **03-ABRIL-2006** acordó la **APROBACIÓN DEFINITIVA** del presente expediente:
Las Palmas de C.C. 28-MAYO-2006

- SEÑALES
-  Informativa
 -  Interpretativa
 -  Normativa
 -  Límite del espacio
 -  Entrada/Salida por carretera
 -  Entrada/Salida por pista
 -  Entrada/Salida por sendero
 -  Cruce de senderos



PROVINCIA:	LAS PALMAS	ISLA:	GRAN CANARIA
ESCALA:	1:10.000	EQUIDISTANCIA CURVAS:	5 Metros
PROYECCIÓN:	U.T.M.	HUSO:	28
RED GEODÉSICA:	REGCAN 95	BASE CARTOGRÁFICA:	GRAFCAN 1996




SITIO DE INTERÉS CIENTÍFICO DE JUNCALILLO DEL SUR
 ACTUACIONES

C-32
 ESCALA 1:10.000
 MARZO 2006
 APROBACIÓN DEFINITIVA