






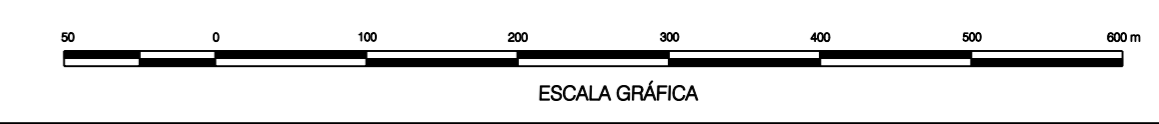



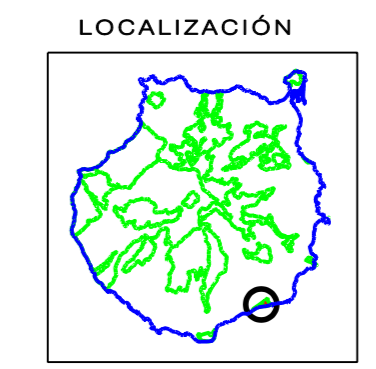
**LEYENDA**

-  Suelo Rústico de Protección Paisajística (S.R.P.P.)
-  Suelo Rústico de Protección Natural (S.R.P.N.)
-  Suelo Rústico de Protección de Infraestructuras (S.R.P.I.)
-  Suelo Rústico de Protección Cultural (S.R.P.C.)
-  Suelo Rústico de Protección Costera y Litoral (S.R.P.L.)
-  Deslinde Marítimo-Terrestre
-  Límite de servidumbre de protección

La Comisión de Ordenación del Territorio y Medio Ambiente de Canarias, en sesión de fecha: **03-ABRIL-2006** acordó la **APROBACIÓN DEFINITIVA** del presente expediente:  
**Las Palmas de G.C. 26-MAYO-2006**

PROVINCIA:	LAS PALMAS	ISLA:	GRAN CANARIA
ESCALA:	1:5.000	EQUIDISTANCIA CURVAS:	5 Metros
PROYECCIÓN:	U.T.M.	HUSO:	28
RED GEOIDÉICA:	REGCAN 95	BASE CARTOGRÁFICA:	GRAFCAN 1996



**C-32**  
 SITIO DE INTERÉS CIENTÍFICO DE JUNCALILLO DEL SUR  
 CLASIFICACIÓN Y CATEGORIZACIÓN DEL SUELO

ESCALA 1:5.000  
 MARZO 2006  
 APROBACIÓN DEFINITIVA