







LEYENDA


-  Zona de Uso Restringido (Z.U.R.)
-  Zona de Uso Moderado (Z.U.M.)
-  Zona de Uso General (Z.U.G.)
-  Deslinde Marítimo-Terrestre
-  Límite de servidumbre de protección

La Comisión de Ordenación del Territorio y Medio Ambiente de Canarias, en sesión de fecha: **03-ABRIL-2006** acordó la **APROBACIÓN DEFINITIVA** del presente expediente.
 Las Palmas de G.C. **26-MAYO-2006**

PROVINCIA:	LAS PALMAS	ISLA:	GRAN CANARIA
ESCALA:	1:5.000	EQUIDISTANCIA CURVAS:	5 Metros
PROYECCIÓN:	U.T.M.	HUSO:	28
RED GEOGRÁFICA:	REGCAN 95	BASE CARTOGRÁFICA:	GRAFCAN 1996



LOCALIZACIÓN


C-32
 SITIO DE INTERÉS CIENTÍFICO DE JUNCALILLO DEL SUR
 ZONIFICACIÓN

ESCALA 1:5.000
 MARZO 2.006
 APROBACIÓN DEFINITIVA