



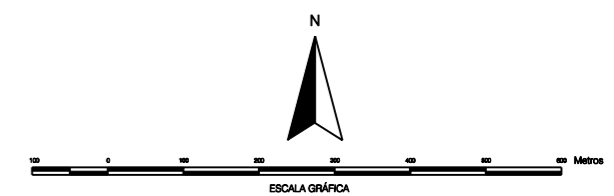


LEYENDA

-  menor de 5 grados
-  entre 5 y 15 grados
-  entre 15 y 30 grados
-  más de 30 grados

La Comisión de Ordenación del Territorio y Medio Ambiente de Canarias, en sesión de fecha: **03-ABRIL-2006** acordó la **APROBACIÓN DEFINITIVA** del presente expediente:
Las Palmas de C.C. 26-MAYO-2006



PROVINCIA:	LAS PALMAS		ISLA:		GRAN CANARIA
ESCALA:	1:10.000		EQUIDISTANCIA CURVAS:		5 Metros
PROYECCIÓN:	U.T.M.	HU80:	28	ELIPSOIDE:	WGS84
RED GEODÉSICA:	REGCAN 95		BARRIO ORTOGONAL:		GRAFCAN 1996



C-32
SITIO DE INTERÉS CIENTÍFICO DE JUNCALILLO DEL SUR
PENDIENTES
 ESCALA 1:10.000
 MARZO 2006
 APROBACIÓN DEFINITIVA