






**LEYENDA**


-  Coladas
-  Barra de callaos
-  Terraza baja aluvial
-  Depósitos de fondo de barranco
-  Conglomerados y arenal fluviales

La Comisión de Ordenación del Territorio y Medio Ambiente de Canarias, en sesión de fecha: **03-ABRIL-2006** acordó la **APROBACIÓN DEFINITIVA** del presente expediente: Las Palmas de C.C. **26-MAYO-2006**




PROVINCIA:	LAS PALMAS		ISLA:		GRAN CANARIA
ESCALA:	1:10.000		EQUIDISTANCIA CURVAS:		5 Metros
PROYECCIÓN:	U.T.M.	HUZO:	28	ELIPSOIDE:	WGS84
RED GEODÉSICA:	REGCAN 95		BANI ORTOGONAL:		GRAFCAN 1996



LOCALIZACIÓN: 

**C-32**  
**SITIO DE INTERÉS CIENTÍFICO DE JUNCALILLO DEL SUR**  
**GEOMORFOLOGÍA**

ESCALA 1:10.000  
 MARZO 2006  
 APROBACIÓN DEFINITIVA