




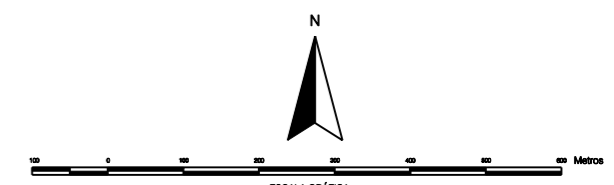


**LEYENDA**

-  Coladas fonolíticas. Mioceno.
-  Sedimentos conglomeráticos y arenas fluviales ("fan delta"). Pleistoceno.
-  Depósitos de Fan-delta (teraza baja). Pleistoceno.
-  Depósitos aluviales y fondos de barranco. Pleistoceno.
-  Depósitos de playas. Holoceno.

La Comisión de Ordenación del Territorio y Medio Ambiente de Canarias, en sesión de fecha: **03-ABRIL-2006** acordó la **APROBACIÓN DEFINITIVA** del presente expediente:  
**Las Palmas de C.C. 26-MAYO-2006**

PROVINCIA:	LAS PALMAS	ISLA:	GRAN CANARIA
ESCALA:	1:10.000	EQUIDISTANCIA CURVAS:	5 Metros
PROYECCIÓN:	U.T.M.	HUZO:	28
RED GEODÉSICA:	REGCAN 95	BASE CARTOGRAFICA:	GRAFCAN 1996





**C-32**  
 SITIO DE INTERÉS CIENTÍFICO DE JUNCALILLO DEL SUR  
 GEOLOGÍA

ESCALA 1:10.000  
 MARZO 2006  
 APROBACIÓN DEFINITIVA