
















LEYENDA

- Límite de municipio 
- Límite de espacio natural 
- Línea de costa 
- Estanque y depósito de agua 
- Construcción, nave, edificio. 
- Edificio singular 
- Curva de nivel directora 
- Curva de nivel 
- Curva de depresión directora 
- Curva de depresión 
- Cauce seco (barranco) 
- Línea eléctrica 
- Carretera. 
- Camino, pista. 
- Senda 

La Comisión de Ordenación del Territorio y Medio Ambiente de Canarias, en sesión de fecha: **03-ABRIL-2006** acordó la **APROBACIÓN DEFINITIVA** del presente expediente:
Las Palmas de G.C. 26-MAYO-2006




PROVINCIA:	LAS PALMAS	ISLA:	GRAN CANARIA
ESCALA:	1:10.000	EQUIDISTANCIA CURVAS:	5 Metros
PROYECCIÓN:	U.T.M.	HU80:	28
RED GEODÉSICA:	REGCAN 95	BASIS CARTOGRAFICA:	GRAFCAN 1996



LOCALIZACIÓN


SITIO DE INTERÉS CIENTÍFICO DE JUNCALILLO DEL SUR
DELIMITACIÓN Y TOPOGRAFÍA

C-32
 ESCALA 1:10.000
 MARZO 2006
 APROBACIÓN DEFINITIVA