






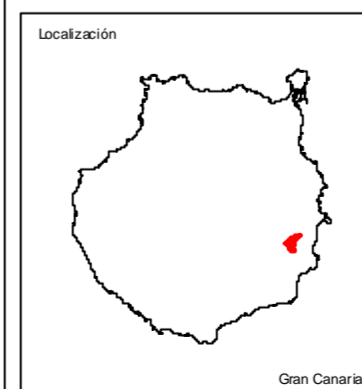
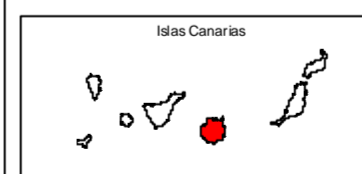


Leyenda:

-  Límite del Paisaje Protegido
-  Área de recreo
-  Señal de entrada/salida por camino
-  Señal de entrada/salida por pista
-  Mirador
-  Señal normativa del espacio natural protegido
-  Panel/Mesa interpretativa



Gobierno de Canarias
 Consejería de Medio Ambiente
 y Ordenación Territorial
 Dirección General
 de Ordenación del Territorio

La Comisión de Ordenación del Territorio y Medio Ambiente
 de Canarias, en sesión de fecha: 20-JULIO-2006
 acordó la APROBACIÓN DEFINITIVA del presente
 expediente:
 Las Palmas de G.C. 11-DICIEMBRE-2006


Paisaje Protegido
 Montaña de Agüimes

PLAN ESPECIAL

ACTUACIONES

PROVINCIA: LAS PALMAS

MUNICIPIOS: T.M. DE AGÜIMES E INGENIO

FECHA: JUNIO DE 2006

Nº MAPA: 8

ESCALA: 10.000

EQUID. CURVAS: 5 metros

PROYECCIÓN: U.T.M.

HUSO: 28

ELIPSOIDE: WGS84

RED GEODÉSICA: REGCAN '95

BASE CARTOGRÁFICA: GRAFCAN 1996