






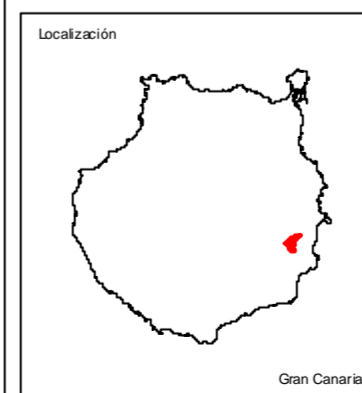
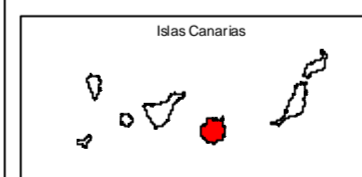


Leyenda:

-  Límite del Paisaje Protegido
-  Acebuches aislados
-  Ejemplares aislados de *Phoenix canariensis*
-  Matorral xerófilo de sustitución
-  Matorral xerófilo degradado
-  Restos de tabaibal dulce
-  Vegetación de áreas alterada



Gobierno de Canarias
 Consejería de Medio Ambiente
 y Ordenación Territorial
 Dirección General
 de Ordenación del Territorio

La Comisión de Ordenación del Territorio y Medio Ambiente de Canarias, en sesión de fecha: **20-JULIO-2006** acordó la **APROBACIÓN DEFINITIVA** del presente expediente:
Las Palmas de G.C. 11-DICIEMBRE-2006




Paisaje Protegido
 Montaña de Agüimes

PLAN ESPECIAL

VEGETACIÓN

PROVINCIA:	LAS PALMAS	MUNICIPIOS:	T.M. DE AGÜIMES E INGENIO	FECHA:	JUNIO DE 2006	Nº MAPA:	5
ESCALA:	10.000	EQUID. CURVAS:	5 metros				
PROYECCIÓN:	U.T.M.	HUSO:	28	ELIPSOIDE:	WGS84		
RED GEODÉSICA:	REGCAN '95	BASE CARTOGRÁFICA:		GRAFCAN 1996			