
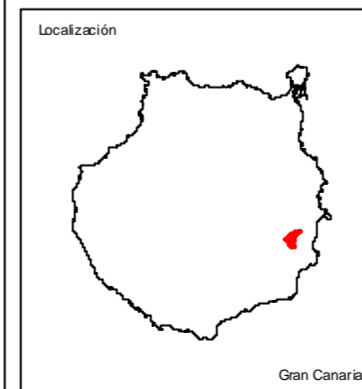
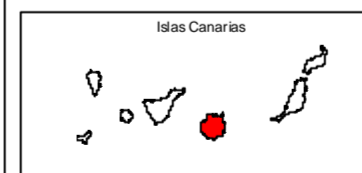


Leyenda:

 Límite del Paisaje Protegido

 Matorrales termomediterráneos y preestépicos (código_ue 5333)



Gobierno de Canarias
 Consejería de Medio Ambiente
 y Ordenación Territorial
 Dirección General
 de Ordenación del Territorio

La Comisión de Ordenación del Territorio y Medio Ambiente
 de Canarias, en sesión de fecha: 20-JULIO-2006
 acordó la APROBACIÓN DEFINITIVA del presente
 expediente:
 Las Palmas de G.C. 11-DICIEMBRE-2006




Paisaje Protegido
 Montaña de Agüimes

PLAN ESPECIAL

HABITATS

PROVINCIA: LAS PALMAS

MUNICIPIOS: T.M. DE AGÜIMES E INGENIO

FECHA: JUNIO DE 2006

Nº MAPA: 4

ESCALA: 10.000

EQUIS CURVAS: 5 metros

PROYECCIÓN: U.T.M.

HUSO: 28

ELIPSOIDE: WGS84

RED GEODÉSICA: REGCAN '95

BASE CARTOGRÁFICA: GRAFCAN 1996