

La Comisión de Urbanismo y Medio Ambiente de Canarias, en sesión de fecha 29 ABR. 1999 acordó la APROBACION "DEFINITIVA" del presente expediente.
 Las Palmas de G.C. 10 FEB. 2000
 El Secretario de la Comisión,

La Comisión de Urbanismo y Medio Ambiente de Canarias, en sesión de fecha 29 ABR. 1999 acordó la APROBACION "DEFINITIVA" del presente expediente.
 Las Palmas de G.C. 10 FEB. 2000
 El Secretario de la Comisión,





GOBIERNO DE CANARIAS
 CONSERVIA DE POLÍTICA TERRITORIAL Y MEDIO AMBIENTE



Red Canaria de Espacios Naturales Protegidos

LEYENDA


- Límite del Paisaje Protegido
- Monumento Natural de Bandama
- PLANEAMIENTO VIGENTE**
- Suelo Urbano
- Sistema General
- Asentamiento Rural
- Suelo Rústico Potencialmente Productivo
- SRPP: Potencialmente Productivo
- H3: Viñedos
- EPR: Extractivos de Restauración

Suelo Rústico de Protección

- IS: S.R.P. de elementos de Importancia Singular
- P1: Geocanológico
- P2/PJ: Paisajística
- P3: Agrícola
- P5: Campo de Golf
- P6: Vinculado a Área Natural
- F: Forestal
- PE: Protección Ecológica


0 50 100 200 500 1000m

PROVINCIA		MUNICIPIOS	
LAS PALMAS		LAS PALMAS DE GRAN CANARIA SANTA BRIGIDA TELDE	
ESCALA	1:15.000	EQUID. CURVAS	5 metros
PROYECCION	U.T.M.	HUSO	28
RED GEODESICA	REGCAN 1995	ELIPSOIDE	WGS 84
		BASE CARTOGRAFICA	GRAFCAN 1996




Paisaje Protegido Tañra

PLAN ESPECIAL DE PROTECCIÓN PAISAJÍSTICA



Localización

GC11D	GC12C
GC16B	GC17A
GC16D	GC17C



Paisaje Protegido Tañra

PLANEAMIENTO VIGENTE

Abril 1999