

La Comisión de Urbanismo y Medio Ambiente de Canarias, en sesión de fecha **29 ABR. 1999** acordó la **APROBACION "DEFINITIVA"** del presente expediente.
Las Palmas de G.C. 10 FEB. 2000
 El Secretario de la Comisión,





Diferencia para hacer coincidir el presente Documento con el plano a escala 1: del A.P. de Urbanismo y Medio Ambiente de Canarias, de fecha de 2000, modificado en el B.O.C. de Canarias.






GOBIERNO DE CANARIAS
 CONSEJERIA DE POLITICA TERRITORIAL Y MEDIO AMBIENTE

Red Canaria de Espacios Naturales Protegidos







LEYENDA

-  Límite del Paisaje Protegido
-  Monumento Natural de Bandama


GRANDES UNIDADES DE PAISAJE

-  Campo de volcanes de Tafra-Bandama
-  Cabecera del Valle de Marzagán
-  Barranco de Las Goteras y volcanes de Jinámar
-  Barranquillos de Las Rochas y La Mejadilla

SUBUNIDADES


-  Barranquillo de Dios
-  Colada de Los Hoyos
-  Relieves culminantes
-  Laderas del Barranco de Las Goteras
-  Edificios volcánicos
-  Areas deprimidas con uso agrícola

0 50 100 200 500 1000m


PROVINCIA **LAS PALMAS** MUNICIPIOS **LAS PALMAS DE GRAN CANARIA, SANTA BRIGIDA, TELDE**
 ESCALA **1:15.000** EQUIV. CURVAS **5 metros**
 PROYECCION **U.T.M.** HUSO **28** ELIPSOIDE **WGS 84**
 RED GEODÉSICA **REGCAN 1995** BASE CARTOGRÁFICA **GRAFCAN 1995**
 Paisaje Protegido **Tafra**

PLAN ESPECIAL DE PROTECCIÓN PAISAJÍSTICA

Localización



GC11D	GC12C
GC16B	GC17A
GC16D	GC17C

 Paisaje Protegido **Tafra**
GRANDES UNIDADES DE PAISAJE
 Abril 1999