


Cuevas del Quicio



ESCALA 1:1.000



Mb

La Asc

Haciendas L

768.90

854.70

725

Mb

731.20

719.70

Mb

Mb

728.40

Mb

750

La Comisión de Ordenación del Territorio y Medio Ambiente de Canarias, en sesión de fecha 08 de Julio de 2016, aprobó la Planificación Urbanística de Preservación del Paisaje Protegido de Pino Santo en el término de C.C. LAS PALMAS DE GRAN CANARIA.



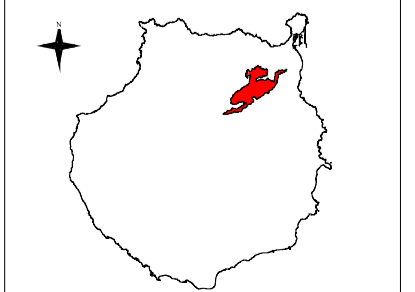
LEYENDA

	LÍMITE DEL SUELO RÚSTICO DE ASENTAMIENTO RURAL.		LÍMITE ORDENANZA
	VIARIO (TRÁFICO RODADO).		DOTACIONES Y EQUIPAMIENTOS
	VIARIO (PEATONAL).		ESPACIO LIBRE PRIVADO.
	ALINEACIÓN OFICIAL.		CAUCE DE BARRANCO.
	USO RESIDENCIAL.		LÍNEA LÍMITE DE EDIFICACIÓN (LEY DE CARRETERAS 9/1991)
	ESPACIO LIBRE.		LÍMITE DEL PAISAJE PROTEGIDO DE PINO SANTO.
			UNIDAD DE ACTUACIÓN.

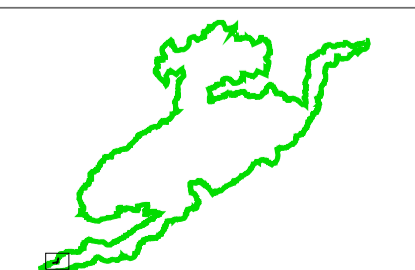
PROVINCIA:	LAS PALMAS	MUNICIPIOS:	LAS PALMAS DE GRAN CANARIA SANTA BRIGIDA, TEROR Y VEGA DE SAN MATEO
ESCALA:	1:1.000	EQUID. CURVAS:	5 METROS Y 1 METRO
PROYECCIÓN:	U.T.M.	HUSO:	28
RED GEODÉSICA:	REGCAN '95	ELIPSOIDE:	WGS84
		BASE CARTOGRÁFICA:	GRAFSCAN 1.996, 1.998 Y 2.000



PLAN ESPECIAL



SUELO RÚSTICO DE ASENTAMIENTO RURAL: LA ASOMADILLA



Paisaje Protegido Pino Santo
Nº 29
ESCALA 1:1.000
Aprobación Definitiva