














  
**Gobierno de Canarias**  
 Consejería de Medio Ambiente  
 y Ordenación Territorial



**LEYENDA**

 LÍMITE DEL SUELO RÚSTICO DE ASENTAMIENTO RURAL.	 LÍMITE ORDENANZA
 VIARIO (TRÁFICO RODADO).	 DOTACIONES Y EQUIPAMIENTOS
 VIARIO (PEATONAL).	 ESPACIO LIBRE PRIVADO.
 ALINEACIÓN OFICIAL.	 CAUCE DE BARRANCO.
 USO RESIDENCIAL.	 LÍNEA LÍMITE DE EDIFICACIÓN (LEY DE CARRETERAS 9/1991)
 ESPACIO LIBRE.	 LÍMITE DEL PAISAJE PROTEGIDO DE PINO SANTO.
	 UNIDAD DE ACTUACIÓN.

PROVINCIA: LAS PALMAS	MUNICIPIOS: LAS PALMAS DE GRAN CANARIA SANTA BRIGIDA, TEROR Y VEGA DE SAN MATEO
ESCALA: 1:1.000	EQUID. CURVAS: 5 METROS Y 1 METRO
PROYECCIÓN: U.T.M.	HUSO: 28
RED GEODÉSICA: REGCAN '95	ELIPSOIDE: WGS84
	BASE CARTOGRÁFICA: GRAFCAN 1.996 Y 2.000
 Paisaje Protegido Pino Santo	

**PLAN ESPECIAL**

SUELO RÚSTICO DE ASENTAMIENTO RURAL: LOMITO DE UTIACA Y BARRANQUILLO I





 Paisaje Protegido  
Pino Santo

Nº 28

ESCALA 1:1.000

Aprobación Definitiva