
















Gobierno de Canarias

 Consejería de Medio Ambiente

 y Ordenación Territorial

LEYENDA

	LÍMITE DEL SUELO RÚSTICO DE ASENTAMIENTO RURAL.		LÍMITE ORDENANZA
	VIARIO (TRÁFICO RODADO).		DOTACIONES Y EQUIPAMIENTOS
	VIARIO (PEATONAL).		ESPACIO LIBRE PRIVADO.
	ALINEACIÓN OFICIAL.		CAUCE DE BARRANCO.
	USO RESIDENCIAL.		LÍNEA LÍMITE DE EDIFICACIÓN (LEY DE CARRETERAS 9/1991)
	ESPACIO LIBRE.		LÍMITE DEL PAISAJE PROTEGIDO DE PINO SANTO.
			UNIDAD DE ACTUACIÓN.

PROVINCIA:	LAS PALMAS	MUNICIPIOS:	LAS PALMAS DE GRAN CANARIA SANTA BRIGIDA, TEROR Y YEGA DE SAN MATEO
ESCALA:	1:1.000	EQUID. CURVAS:	5 METROS Y 1 METRO
PROYECCIÓN:	U.T.M.	HUSO:	28
RED GEODÉSICA:	REGCAN '95	ELIPSOIDE:	WGS84
		BASE CARTOGRÁFICA:	GRAFCAN 1.996 Y 1.998


Paisaje Protegido
 Pino Santo

PLAN ESPECIAL

 SUELO RÚSTICO DE ASENTAMIENTO RURAL: EL PINTOR ALTO 1 Y 2






Paisaje Protegido
 Pino Santo

Nº 23

 ESCALA 1:1.000

 Aprobación Definitiva