

La Comisión de Ordenación del Territorio, Urbanismo y Medio Ambiente de la Consejería de Medio Ambiente y Ordenación Territorial del Gobierno de Canarias, en virtud de la autorización contenida en el artículo 11.1 del Real Decreto 117/2008, de 14 de febrero, de la Consejería de Medio Ambiente y Ordenación Territorial, ha aprobado el presente Plan Especial de Suelo Rústico de Asentamiento Rural de la Palma de Siete Puertas, con el siguiente contenido:














Las Palmas de C.A. 11-AUGUSTO-2008



  
**Gobierno de Canarias**  
 Consejería de Medio Ambiente  
 y Ordenación Territorial



**LEYENDA**

 LÍMITE DEL SUELO RÚSTICO DE ASENTAMIENTO RURAL.	 LÍMITE ORDENANZA
 VIARIO (TRÁFICO RODADO).	 DOTACIONES Y EQUIPAMIENTOS
 VIARIO (PEATONAL).	 ESPACIO LIBRE PRIVADO.
 ALINEACIÓN OFICIAL.	 CAUCE DE BARRANCO.
 USO RESIDENCIAL.	 LÍNEA LÍMITE DE EDIFICACIÓN (LEY DE CARRETERAS 9/1991)
 ESPACIO LIBRE.	 LÍMITE DEL PAISAJE PROTEGIDO DE PINO SANTO.
	 UNIDAD DE ACTUACIÓN.

PROVINCIA: LAS PALMAS	MUNICIPIOS: LAS PALMAS DE GRAN CANARIA SANTA BRIGIDA, TEROR Y VEGA DE SAN MATEO
ESCALA: 1:1.000	EQUID. CURVAS: 5 METROS Y 1 METRO
PROYECCIÓN: U.T.M.	HUSO: 28
RED GEODÉSICA: REGCAN '95	ELIPSOIDE: WGS84
	BASE CARTOGRÁFICA: GRAFCAN 1.996, 1.998 Y 2.000
	

**PLAN ESPECIAL**



**SUELO RÚSTICO DE ASENTAMIENTO RURAL: LA PALMA SIETE PUERTAS**



  
**Paisaje Protegido  
 Pino Santo**

Nº 16

ESCALA 1:1.000

Aprobación Definitiva