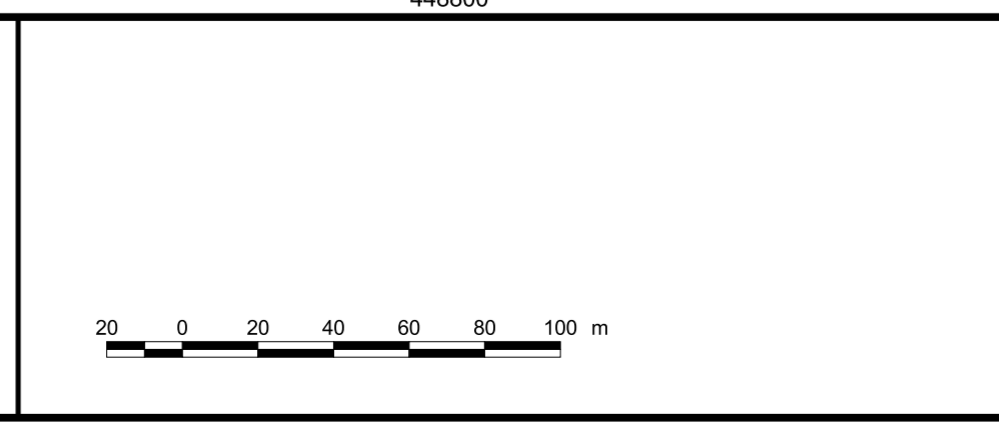



  
**Gobierno de Canarias**  
 Consejería de Medio Ambiente  
 y Ordenación Territorial

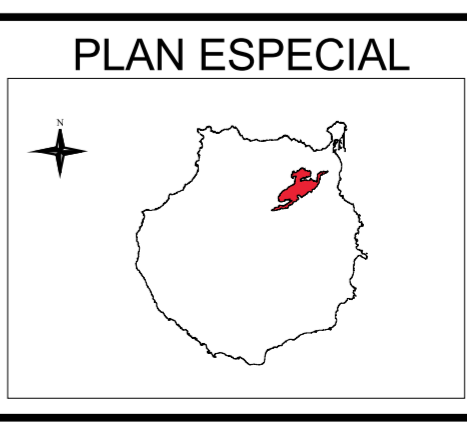




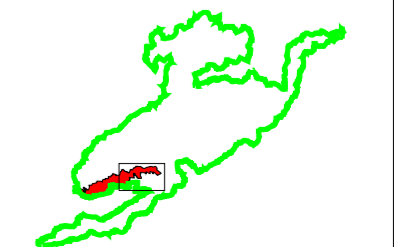
**LEYENDA**


- LÍMITE DEL SUELO RÚSTICO DE ASENTAMIENTO AGRÍCOLA
- ESPACIO APTO PARA RESIDENCIA
- ESPACIO APTO PARA ACTIVIDADES AGRARIAS
- ESPACIO APTO PARA VIARIO
- ESPACIO LIBRE DE EDIFICACIÓN
- LÍNEA LÍMITE DE EDIFICACIÓN (Ley de Carreteras 9/1991)
- LÍMITE DE PAISAJE PROTEGIDO DE PINO SANTO

PROVINCIA: LAS PALMAS	MUNICIPIOS: LAS PALMAS DE GRAN CANARIA SANTA BRIGIDA, TEROR Y VEGA DE SAN MATEO
ESCALA: 1:2.000	EQUID. CURVAS: 5 metros
PROYECCIÓN: U.T.M.	HUSO: 28
RED GEODÉSICA: REGCAN '95	BASE CARTOGRÁFICA: GRAFCAN 1996
 Paisaje Protegido Pino Santo	



**SUELO RÚSTICO DE ASENTAMIENTOS AGRÍCOLAS: ENTORNO LADERAS DE PINO SANTO (2)**



 Paisaje Protegido  
Pino Santo  
**Nº 3 b**  
 ESCALA 1:2.000  
 Aprobación Definitiva