

La Comisión de Ordenación del Territorio y Medio Ambiente de Canarias, en sesión de fecha 20 DICIEMBRE 2006 acordó la APROBACIÓN DEFINITIVA del presente expediente.
Las Palmas de C.C. 22 DICIEMBRE 2006

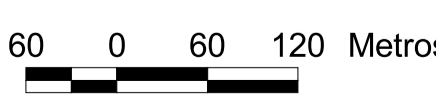



Gobierno de Canarias
Consejería de Medio Ambiente y Ordenación Territorial

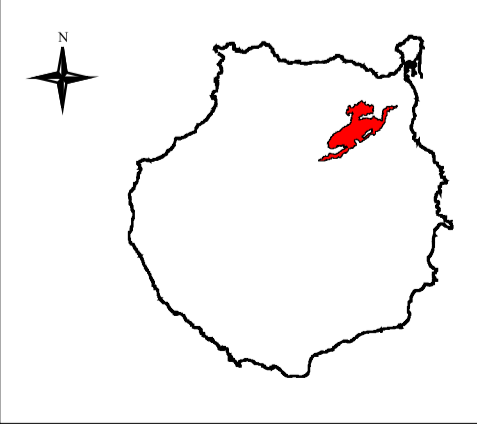


PRESTA
SERVICIOS AMBIENTALES S.L.

<p>Zona de Uso Restringido</p> <p>I.01. El Monte Lentiscal II.02. Risco Jiménez</p> <p>Zona de Uso General</p> <p>IV.01. San José del Álamo IV.02. Presa del Martínón IV.03. El Dragón IV.04. Jardín Botánico Viera y Clavijo IV.05. Charcas de San Lorenzo IV.06. El Toscón</p>	<p>Zona de Uso Moderado</p> <p>II.01. Barranco de Lezcano II.02. Altos de San Gregorio II.03. Confluencia Barrancos Laurel-Acebuchal II.04. Altos de Siete Puertas II.05. Entorno Caldera Pino Santo II.06. Barranco Alonso II.07. Laderas Barranco de La Angostura II.08. Franja longitudinal adyacente al Monte Lentiscal II.09. Laderas Barranco Guinguada II.10. Laderas de Pino Santo</p>	<p>Zona de Uso Tradicional</p> <p>III.01. Norte Montaña La Palma III.02. Las Labradoras y Tumba III.03. Mascuervo III.04. Entorno Caldera de Pino Santo III.05. La Angostura III.06. Entorno Llanos María Ribera III.07. Barranco Alonso III.08. La Calzada III.09. Cauces Barranco Guinguada III.10. San Lorenzo III.11. San José del Álamo III.12. El Pintor</p>	<p>Zona de Uso Especial</p> <p>V.00. Isla Perdida V.01. Riscos Negros V.02. Urbanización Ciudad del Campo V.03. San Lorenzo V.04. El Rojo V.05. Las Cuevas de San Lorenzo V.06. El Dragón Bajo V.07. Maípez V.08. El Dragón Alto V.09. El Cañón V.10. La Calzada V.11. La Palma de Siete Puertas V.12. Siete Puertas</p>	<p>V.13. El Roque V.14. El Corcovado V.15. Lomo de la Cruz V.16. La Milagrosa - El Maínez V.17. Pintor Alto 1 V.18. Pintor Alto 2 V.19. El Solano V.20. Ladera Sur Monte Lentiscal V.21. El Colegio V.22. El Tejar V.23. Pino Santo Bajo V.24. Lomo Carrión V.25. Los Silos</p>	<p>V.26. Cueva de los Guanches V.27. Las Haciendas V.28. Utiaca V.29. La Asomadilla V.30. El Barranquillo I V.31. El Lomito de Utiaca V.32. El Piquillo V.33. Masapez V.34. El Faro V.35. Espertero V.36. Casas Quemadas V.37. Lomo Espino V.38. La Solana</p>
--	---	---	---	---	--

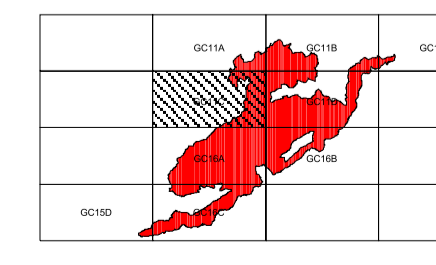
PROVINCIA: LAS PALMAS	MUNICIPIOS: LAS PALMAS DE GRAN CANARIA SANTA BRIGIDA, TEROR Y VEGA DE SAN MATEO
ESCALA: 1:5.000	EQUID. CURVAS: 5 metros
PROYECCIÓN: U.T.M.	HUSO: 28
RED GEODÉSICA: REGCAN '95	ELIPSOIDE: WGS84
	BASE CARTOGRÁFICA: GRAFCAN 1996
	
	

PLAN ESPECIAL



Z.3- ZONIFICACIÓN

GC11C



Paisaje Protegido Pino Santo

ESCALA 1:5.000

Aprobación Definitiva