



















 Límite del Espacio Natural Protegido

-  Instalación de teléfono aérea
-  Alumbrado público aéreo
-  Conducción de agua (acero galvanizado)
-  Conducción de agua (polibutileno)
-  Camino
-  Vías de escalada abiertas
-  Construcción de piedra
-  Construcciones abandonadas
-  Viviendas
-  Viviendas en abandono
-  Cuevas construidas en el escarpe
-  Pista
-  sendero
-  Vía asfaltada
-  Depósito de agua cubierto
-  Depósito de agua descubierta
-  Naciente
-  Toma de agua de cauce de barranco
-  Boca de agua (contra incendio)

PROVINCIA: LAS PALMAS	MUNICIPIOS: TEJEDA
ESCALA: 1:10 000	EQUID. CURVAS: 5 metros
PROYECCIÓN: U.T.M.	HUSO: 28
	ELIPSOIDE: WGS 84
RED GEODÉSICA: REGCAN '95	BASE CARTOGRÁFICA: GRAFCAN 1996

Localización


**DILIGENCIA PARA HACER CONSTAR QUE EL PRESENTE DOCUMENTO HA SIDO APROBADO DEFINITIVAMENTE POR ACUERDO DE LA COTMAC DE FECHA: 30- Octubre-2009 Las Palmas de Gran Canaria, 5- Noviembre-2009**


 Secretario/a de la COTMAC  
 Gran Canaria



**N. 12 INFRAESTRUCTURAS**

octubre 2009