




 Limite del Espacio Natural Protegido

USOS POTENCIALES DEL MEDIO

-  Agrícola con restricciones
-  Reforestación
-  Protección por calidad para la conservación alta. (Protección de segundo orden)
-  Protección por calidad para la conservación muy alta. (Protección de primer orden)



DILIGENCIA PARA HACER CONSTAR QUE EL PRESENTE DOCUMENTO HA SIDO APROBADO DEFINITIVAMENTE POR ACUERDO DE LA GOTMAC DE FECHA: 30- Octubre- 2009 Las Palmas de Gran Canaria, 5- Noviembre- 2009

Secretario/a de la GOTMAC

PROVINCIA: LAS PALMAS	MUNICIPIOS: TEJEDA
ESCALA: 1:10 000	EQUID. CURVAS: 5 metros
PROYECCIÓN: U.T.M.	HUSO: 28
	ELIPSOIDE: WGS 84
RED GEODÉSICA: REGCAN '95	BASE CARTOGRÁFICA: GRAFCAN 1996



N. 10 USOS DEL SUELO

octubre 2009