






 Limite del Espacio Natural Protegido


SISTEMA VERTIENTE

-  Escarpe
-  Ladera muy acentuada
-  Ladera acentuada

SISTEMA COLUVIAL

-  Depósitos procedentes de movimientos de masa

SISTEMA SECTORES DE BARRANCO/ALUVIAL

-  Aluvial / Fondo de barranco plano

PROVINCIA: LAS PALMAS	MUNICIPIOS: TEJEDA
ESCALA: 1:10 000	EQUID. CURVAS: 5 metros
PROYECCIÓN: U.T.M.	HUSO: 28
	ELIPSOIDE: WGS 84
RED GEODÉSICA: REGCAN '95	BASE CARTOGRÁFICA: GRAFCAN 1996

Localización


DILIGENCIA PARA HACER CONSTAR QUE EL PRESENTE DOCUMENTO HA SIDO APROBADO DEFINITIVAMENTE POR ACUERDO DE LA COTMAC DE FECHA: 30- Octubre- 2009
 Las Palmas de Gran Canaria, 5- Noviembre- 2009


 Secretario/a de la COTMAC

Gran Canaria


 Monumento Natural
 Roque Nublo

N. 6
UNIDADES DE PAISAJE

octubre 2009