





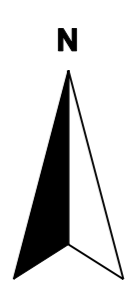


GOBIERNO DE CANARIAS
 CONSEJERÍA DE MEDIO AMBIENTE Y ORDENACIÓN TERRITORIAL
 VICERREJERÍA DE ORDENACIÓN TERRITORIAL
 DIRECCIÓN GENERAL DE ORDENACIÓN DEL TERRITORIO

Red Canaria de Espacios Naturales Protegidos

LEYENDA

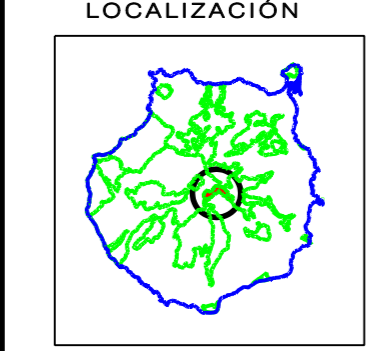
-  Pinar denso de repoblación
-  Pinar disperso de repoblación sobre afloramientos rocosos
-  Comunidades rupícolas
-  Retamar de cumbre
-  Tabaibal con almendros
-  Agrícola



La Comisión de Ordenación del Territorio y Medio Ambiente de Canarias, en sesión de fecha: **29-DICIEMBRE-2004** según la **APROBACIÓN DEFINITIVA** del presente expediente.
 Las Palmas de G.C. **01-ABRIL-2005**



PROVINCIA:	LAS PALMAS	ISLA:	GRAN CANARIA
ESCALA:	1:10.000	EQUIDISTANCIA CURVAS:	10 Metros
PROYECCIÓN:	U.T.M.	HUSO:	28
RED GEODÉSICA:	REGCAN 95	BASE CARTOGRÁFICA:	GRAFCAN 1986



C-20
MONUMENTO NATURAL DE LOS RISCOS DE TIRAJANA
VEGETACIÓN
 ESCALA 1:20.000
DICIEMBRE 2.004
APROBACIÓN DEFINITIVA