





GOBIERNO DE CANARIAS
 CONSEJERÍA DE MEDIO AMBIENTE Y ORDENACIÓN TERRITORIAL
 VICERREJERÍA DE ORDENACIÓN TERRITORIAL
 DIRECCIÓN GENERAL DE ORDENACIÓN DEL TERRITORIO



LEYENDA

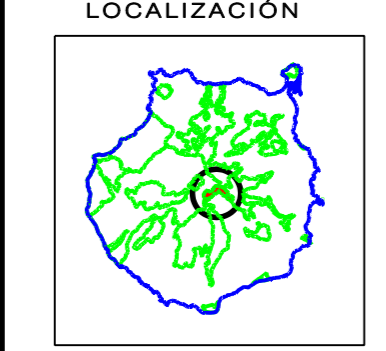
-  Meseta de las cumbres - Pargana: Meseta de especial morfología de detalle Roque-Nublo
-  Morros de las cumbres: Sucesión de relieves aislados y degolladas
-  Risco Blanco: Pitón fonolítico exhumado por actividad erosiva lito-torrencial
-  Escarpes: Escarpes y barranqueras de acusada pendiente



La Comisión de Ordenación del Territorio y Medio Ambiente de Canarias, en sesión de fecha: **29-DICIEMBRE-2004** acordó la **APROBACIÓN DEFINITIVA** del presente expediente:
 Las Palmas de G.C. **01-ABRIL-2005**



PROVINCIA:	LAS PALMAS	ISLA:	GRAN CANARIA
ESCALA:	1:10.000	EQUIDISTANCIA CURVAS:	10 Metros
PROYECCIÓN:	U.T.M.	HUSO:	28
RED GEODÉSICA:	REGCAN 95	BASE CARTOGRÁFICA:	GRAFSCAN 1986



MONUMENTO NATURAL DE LOS RISCOS DE TIRAJA
UNIDADES DE PAISAJE

C-20

ESCALA 1:20.000
 DICIEMBRE 2.004
APROBACIÓN DEFINITIVA