





Gobierno de Canarias
 CONSEJERÍA DE MEDIO AMBIENTE Y ORDENACIÓN TERRITORIAL
 VICI-CONSEJERÍA DE ORDENACIÓN TERRITORIAL
 DIRECCIÓN GENERAL DE ORDENACIÓN DEL TERRITORIO



LEYENDA

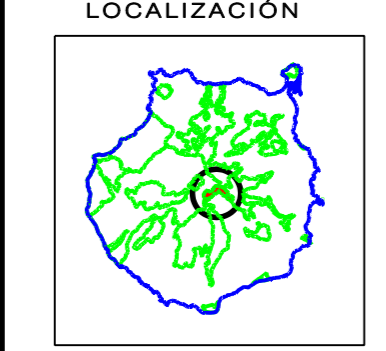
-  **Lithic Xerorthent**
-  **Xerochrept**
-  **Asociación Xerochrept - Orthent**
-  **Asociación Xerorthent - Orthent**



La Comisión de Ordenación del Territorio y Medio Ambiente de Canarias, en sesión de fecha: **29-DICIEMBRE-2004** acordó la **APROBACIÓN DEFINITIVA** del presente expediente: **Las Palmas de G.C. 01-ABRIL-2005**



PROVINCIA:	LAS PALMAS	ISLA:	GRAN CANARIA
ESCALA:	1:10.000	EQUIDISTANCIA CURVAS:	10 Metros
PROYECCIÓN:	U.T.M.	HUSO:	28
RED GEODÉSICA:	REGCAN 95	BASE CARTOGRÁFICA:	GRAFCAN 1986



MONUMENTO NATURAL DE LOS RISCOS DE TIRAJANA
EDAFOLOGÍA

C-20

ESCALA 1:10.000
 DICIEMBRE 2.004
APROBACIÓN DEFINITIVA