


La Comisión de Ordenación del Territorio y Medio Ambiente de Canarias, en sesión de fecha: **10-JULIO-2006** acordó la **APROBACIÓN DEFINITIVA** del presente expediente:
Las Palmas de G.C. **09-OCTUBRE-2006**



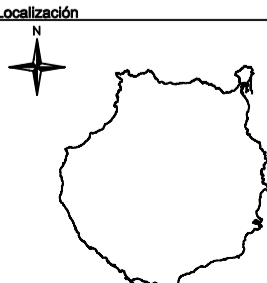

Legenda

- Límite del Monumento Natural de Arinaga
- - - Área de Sensibilidad Ecológica (A.S.E.)
- Ambiente Desértico costero del Este
- - - Deslinde Marítimo Terrestre

PROVINCIA: LAS PALMAS	MUNICIPIOS: T.M. DE AGÜIMES	
ESCALA: 1:5.000	EQUID. CURVAS 5 metros	
PROYECCIÓN: U.T.M.	HUSO: 28	ELIPSOIDE: WGS84
RED GEODÉSICA: REGCAN '95	BASE CARTOGRÁFICA: GRAFCAN 1996	

 **Monumento Natural Arinaga**


NORMAS DE CONSERVACIÓN

Localización: 

Distribuidor de Hojas 1:5.000

GC32A	GC32B
GC32C	GC32D
GC37A	GC37B
GC37C	GC37D
GC42A	GC42B

DELIMITACIÓN DEL MONUMENTO TOPOGRÁFICO CLIMA

 **Monumento Natural Arinaga**

N. 2

Junio 2006

0 50 100 150 200 m.