
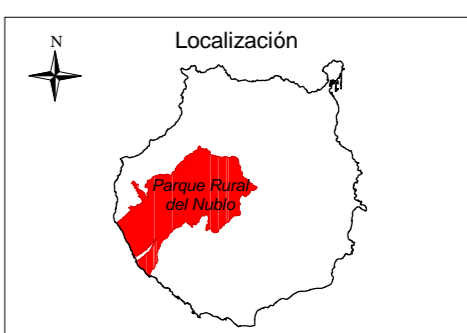


I. Zona de Exclusión	II. Zona de Uso Restringido	III. Zona de Uso Moderado	IV. Zona de Uso Tradicional	V. Zona de Uso General	VI. Zona de Uso Especial
I.01. Inagua I.02. Pajonales I.03. El Viso	II.01. El Viso - Inagua II.02. Pajonales II.03. Risco de Chapín	III.01. Llanos de la Pez y Pargana, Cuencas de Tejeda - La Aldea, Veneguera, Tasarte y Tasartico	IV.01. Barranco del Pino Gordo IV.02. Barranco de la Aldea IV.03. Barranco de Tacodómán IV.04. Barranco de Tasartico IV.05. Barranco de Tasartico IV.06. Barranco de Tasarte IV.07. Veneguera IV.08. Campa de Tabaibales IV.09. Cercado de Araña IV.10. La Plata IV.11. Ayacata	V.01. Tasartico V.02. Tasarte V.03. Cuevas de las Niñas V.04. Chira-1 V.05. Chira-2 V.06. Morro de Santiago V.07. Llanos de la Pez y Pargana V.08. Cortijo de los Juncos V.09. Instalaciones de Medio Ambiente V.10. Cruz de Tejeda V.11. Equipamiento Deportivo	VI.01. Tasartico VI.02. Tasarte VI.03. El Canónigo VI.04. Casas de Veneguera VI.05. Cercados de Araña VI.06. Casas de la Plata VI.07. Ayacata VI.08. La Montañeta VI.09. Subida a Higuera Prieta VI.10. Posteraña VI.11. Llanillo del Trigo

 Carretera  Pista  Sendero, camino  Vertice  Punto de apoyo  Curvas de nivel  Limite municipal	PROVINCIA: LAS PALMAS MUNICIPIOS: TEJEDA, SAN NICOLÁS DE TOLENTINO, MOGÁN, SAN BARTOLOME DE TRAJANA, ARTENARA, SAN MATEO, VALLESECO, MOYA ESCALA: 1:10.000 PROYECCIÓN: U.T.M. BASE CARTOGRAFICA: GRAFCAN 1989	EQUIB. CURVAS: 25 metros U.S.O.: 28 ELIPSOIDE: INTERNACIONAL 1909
---	---	---


PLAN RECTOR DE USO Y GESTIÓN

Localización



ZONIFICACIÓN

Z3	Z1	Z2
Z4	Z4	Z5
Z6	Z7	Z8
Z9	Z10	Z11
Z12		



Parque Rural del Nublo

Z6

 Diciembre, 2001