







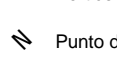
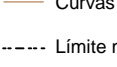





I. Zona de Exclusión	II. Zona de Uso Restringido	III. Zona de Uso Moderado	IV. Zona de Uso Tradicional	V. Zona de Uso General	VI. Zona de Uso Especial
I.01. Inagua I.02. Pajonales I.03. El Viso	II.01. El Viso - Inagua II.02. Pajonales II.03. Risco de Chapín	III.01. Llanos de la Pez y Pargana, Cuenca de Tejeda - La Aldea, Veneguera, Tasarte y Tasartico	IV.01. Barranco del Pino Cordo IV.02. Barranco de la Aldea IV.03. Barranco de Tacodomán IV.04. Barranco de Tasartico IV.05. Barranco de Tasarte IV.06. Barranco de Tasarte IV.07. Veneguera IV.08. Rampa de Tabaibales IV.09. Cercado de Araña IV.14. Acusa IV.20. Bentayga	V.01. Tasartico V.02. Tasarte V.03. Cuevas de las Niñas V.04. Chira-1 V.05. Chira-2 V.06. Morro de Santiago V.07. Llanos de la Pez y Pargana V.08. Cortijo de los Junco V.09. Instalaciones de Medio Ambiente V.10. Cruz de Tejeda V.11. Equipamiento Deportivo	VI.01. Tasartico VI.02. Tasarte VI.03. El Canónigo VI.04. Casas de Veneguera VI.13. Los Moges VI.14. Ventanieves VI.15. La Candelaria VI.16. Acusa Verde VI.17. La Umbría VI.21. Artanara VI.47. El Roque

 Límite del Parque Rural  Área de Sensibilidad Ecológica (A.S.E.)  Barranco, vaguada  Canal  Embalse, estanque, pozo  Construcciones Muro, parcela, límite de cultivo  Carretera  Plata  Sendero, camino  Vertice  Punto de apoyo  Curvas de nivel Límite municipal	PROVINCIA: LAS PALMAS ESCALA: 1:10.000 PROYECCIÓN: U.T.M. BASE CARTOGRÁFICA: GRAFCAN 1989	MUNICIPIOS: TEJEDA, SAN NICOLÁS DE TOLENTINO, MOYAN, SAN BARTOLOMÉ DE TRAJANA, ARTENARA, SAN MATEO, VALLESECO, MOYA EQUIV. CURVAS: 25 metros U.T.M.: 28 ELPISOIDE: INTERNACIONAL 1909
--	--	--


PLAN RECTOR DE USO Y GESTIÓN

Localización



ZONIFICACIÓN

Z3	Z1	Z2
Z4	Z7	Z5
Z6	Z4	Z8
Z9	Z10	Z11
Z12		


Parque Rural del Nublo
Z1
 Diciembre, 2001