






LEYENDA

-  Límite del Parque Natural de Pilancones (C-10)
-  Delimitación del Ámbito de Lomos Pedro Afonso

ZONIFICACIÓN

-  **Z.U.R.**
Zona de Uso Restringido
 - Z.U.R. I.1. Pinar de Pilancones
 - Z.U.R. I.2. Vicentes y Vicentillos
-  **Z.U.M.**
Zona de Uso Moderado
 - Z.U.M. II.1. Girgay
 - Z.U.M. II.2. Zona Centro y Sur de Pilancones
-  **Z.U.T.**
Zona de Uso Tradicional
 - Z.U.T. Lomos de Pedro Afonso
-  **Z.U.G.**
Zona de Uso General
 - Z.U.G. III.1. Bailaderos
 - Z.U.G. III.2. Vivero de Tirajana
 - Z.U.G. III.3. Casa del Pastor
 - Z.U.G. III.4. Las Tederas
 - Z.U.G. III.5. Ayagaures de Arriba
 - Z.U.G. III.6. Casas de Chamoriscán
 - Z.U.G. III.7. Palmitos Park



Parque Natural
Pilancones (C-10)

**Revisión Parcial
Plan Rector de Uso y Gestión
Ámbito de Lomos de Pedro Afonso
Aprobación Definitiva**

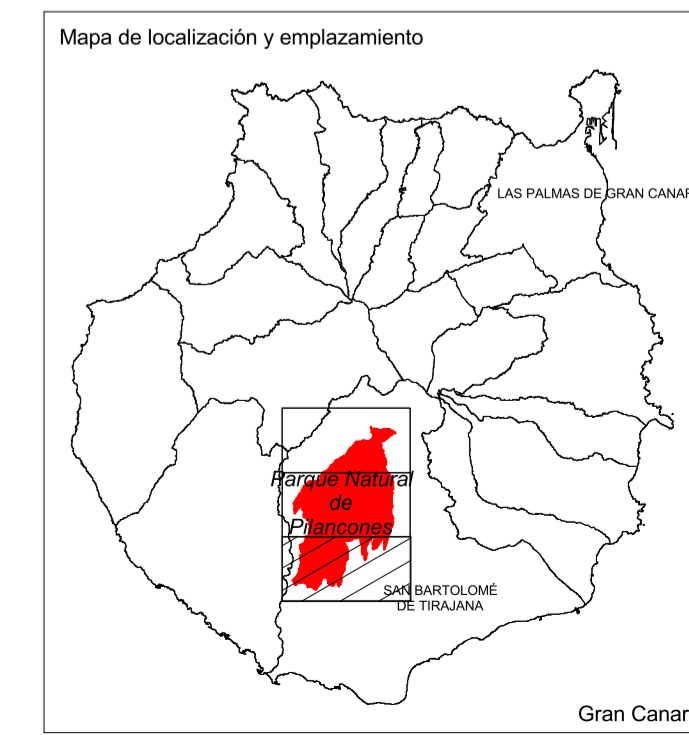
Abril de 2014

**N.1.3 - ZONIFICACIÓN
Mapa refundido**
escala 1:10.000

Provincia: Las Palmas
Isla: Gran Canaria
Municipio: San Bartolomé de Tirajana
Datos técnicos de la base cartográfica representada a escala 1:10.000:
GRAFCAN 1:5000 año 1996
Red Geodésica: REGCAN 95
Proyección: U.T.M.
Elipsoide de referencia: WGS84
Huizo: 28 N
Curvas de nivel maestras, equidistancia 25 m.

 **Gobierno de Canarias**
Consejería de Obras Públicas,
Transportes y Política Territorial
Dirección General de
Ordenación del Territorio

 **Red Canaria de Espacios
Naturales Protegidos**



Gran Canaria