








LEYENDA

-  Límite del Parque Natural de Pilancones (C-10)
-  Delimitación del Ámbito de Lomos Pedro Afonso

ZONIFICACIÓN

-  **Z.U.R.**
Zona de Uso Restringido
 - Z.U.R. I.1. Pinar de Pilancones
 - Z.U.R. I.2. Vicentes y Vicentillos
-  **Z.U.M.**
Zona de Uso Moderado
 - Z.U.M. II.1. Girgay
 - Z.U.M. II.2. Zona Centro y Sur de Pilancones
-  **Z.U.T.**
Zona de Uso Tradicional
 - Z.U.T. I. Lomos de Pedro Afonso
-  **Z.U.G.**
Zona de Uso General
 - Z.U.G. III.1. Bailaderos
 - Z.U.G. III.2. Vivero de Tirajana
 - Z.U.G. III.3. Casa del Pastor
 - Z.U.G. III.4. Las Tederas
 - Z.U.G. III.5. Ayagaures de Arriba
 - Z.U.G. III.6. Casas de Chamoriscán
 - Z.U.G. III.7. Palmitos Park


 Parque Natural
 Pilancones (C-10)
Revisión Parcial
Plan Rector de Uso y Gestión
Ámbito de Lomos de Pedro Afonso
Aprobación Definitiva
 Abril de 2014
N.1.1 - ZONIFICACIÓN
Mapa refundido
 escala 1:10.000

Provincia: Las Palmas
 Isla: Gran Canaria
 Municipio: San Bartolomé de Tirajana
 Datos técnicos de la base cartográfica representada
 a escala 1:10.000
 GRAFCAN 1:5000 año 1996
 Red Geodésica: REGCAN 95
 Proyección: U.T.M.
 Elipsoide de referencia: WGS84
 Huso: 28 N
 Curvas de nivel maestras, equidistancia 25 m.


Gobierno de Canarias
 Consejería de Obras Públicas,
 Transportes y Política Territorial
 Dirección General de
 Ordenación del Territorio


 Red Canaria de Espacios
 Naturales Protegidos

