





**LEYENDA**

-  Límite del Parque Natural de Pilancones (C-10)
-  Delimitación del Ámbito de Lomos Pedro Afonso

**ZONIFICACIÓN**

-  Z.U.M.  
Zona de Uso Moderado  
Z.U.M. II.2. Zona Centro y Sur de Pilancones
-  Z.U.T.  
Zona de Uso Tradicional  
Z.U.T. Lomos de Pedro Afonso



Parque Natural  
Pilancones (c-10)

**Revisión Parcial  
Plan Rector de Uso y Gestión  
Ámbito de Lomos de Pedro Afonso  
Aprobación Definitiva**

Abril de 2014

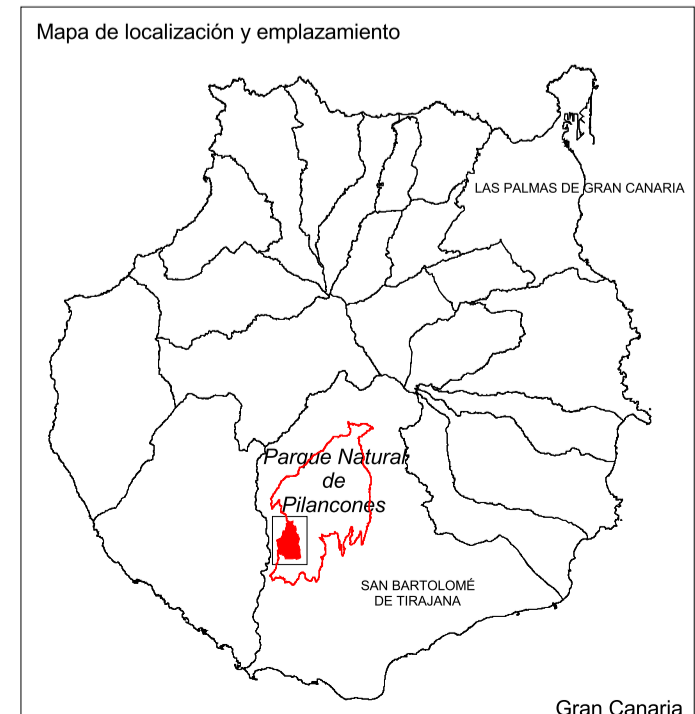
**N.3- ZONIFICACIÓN**  
escala 1:5.000

Provincia: Las Palmas  
Isla: Gran Canaria  
Municipio: San Bartolomé de Tirajana

Datos técnicos de la base cartográfica representada:  
GRAFICAN 1:5000 año 1996  
Red Geodésica: REGCAN 95  
Proyección: U.T.M.  
Elipsóide de referencia: WGS84  
Fuso: 28 N  
Curvas de nivel maestras, equidistancia 25 m.

 **Gobierno de Canarias**  
Consejería de Obras Públicas,  
Transportes y Política Territorial  
Dirección General de  
Ordenación del Territorio

 Red Canaria de Espacios  
Naturales Protegidos



Gran Canaria