







LEYENDA

-  Límite del Parque Natural de Pílancones (C-10)
-  Delimitación del Ámbito de Lomos Pedro Afonso

ZONIFICACIÓN

-  Z.U.R.
Zona de Uso Restringido
 - Z.U.R. I.1. Pinar de Pílancones
 - Z.U.R. I.2. Vicentes y Vicentillos
-  Z.U.M.
Zona de Uso Moderado
 - Z.U.M. II.1. Girgay
 - Z.U.M. II.2. Zona Centro y Sur de Pílancones
-  Z.U.T.
Zona de Uso Tradicional
 - Z.U.T. Lomos de Pedro Afonso
-  Z.U.G.
Zona de Uso General
 - Z.U.G. III.1. Bailaderos
 - Z.U.G. III.2. Vivero de Tirajana
 - Z.U.G. III.3. Casa del Pastor
 - Z.U.G. III.4. Las Tederas
 - Z.U.G. III.5. Ayagaures de Arriba
 - Z.U.G. III.6. Casas de Chamoriscán
 - Z.U.G. III.7. Palmitos Park



Parque Natural
Pílancones (C-10)

Revisión Parcial
Plan Rector de Uso y Gestión
Ámbito de Lomos de Pedro Afonso
Aprobación Definitiva

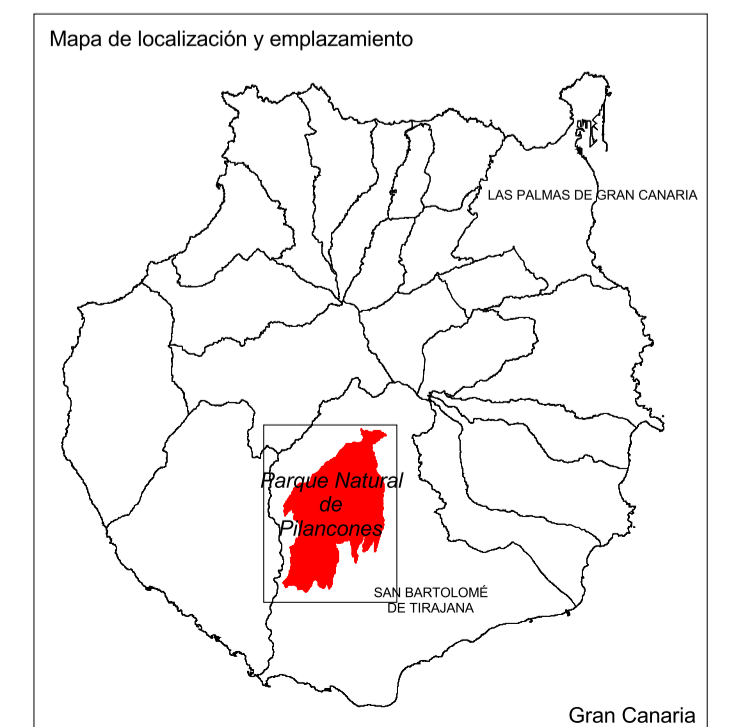
Abril de 2014

N.1- ZONIFICACIÓN
Mapa refundido

escala 1:20.000

Provincia: Las Palmas
Isla: Gran Canaria
Municipio: San Bartolomé de Tirajana

 Datos técnicos de la base cartográfica representada
a escala 1:20.000:
 GRAFCAN 1:50000 año 1996
 Red Geodésica: REGCAN 95
 Proyección: U.T.M.
 Elipsoide de referencia: WGS84
 Huso: 28 N
 Curvas de nivel maestras, equidistancia 25 m.



 **Gobierno de Canarias**
 Consejería de Obras Públicas,
 Transportes y Política Territorial
 Dirección General de
 Ordenación del Territorio

 **Red Canaria de Espacios
Naturales Protegidos**

