













- LEYENDA**
-  Límite del Parque Natural de Pílancones (C-10)
 -  Delimitación del Ámbito de Lomos Pedro Afonso

- CLASIFICACIÓN Y CATEGORIZACIÓN DE SUELOS**
-  S.R.P.N.
Suelo Rústico de Protección Natural
 -  S.R.P.N.R.
Suelo Rústico de Protección Natural de Regeneración
 -  S.R.P.P.
Suelo Rústico de Protección Paisajística
 -  S.R.P.P.A.
Suelo Rústico de Protección Paisajística Agrícola
 -  S.R.P.P.P.R.
Suelo Rústico de Protección Paisajística de Parque Recreativo
 -  S.R.P.C.
Suelo Rústico de Protección Cultural
 -  S.R.P.H.
Suelo Rústico de Protección Hidrológica
 -  S.R.P.A.-1
Suelo Rústico de Protección Agraria -1
 -  S.R.P.A.-2
Suelo Rústico de Protección Agraria -2
 -  S.R.A.A.
Suelo Rústico de Asentamiento Agrícola



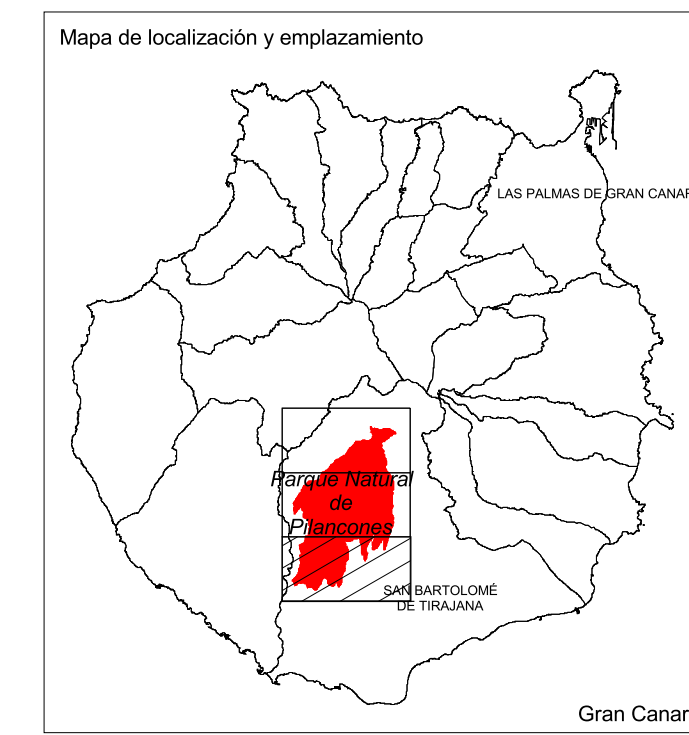
Parque Natural
Pílancones (C-10)

Revisión Parcial
Plan Rector de Uso y Gestión
Ámbito de Lomos de Pedro Afonso
Aprobación Definitiva

Abril de 2014

N.2.3- CLASIFICACIÓN Y CATEGORIZACIÓN DE SUELOS
Mapa refundido
escala 1:10.000

Provincia: Las Palmas
Isla: Gran Canaria
Municipio: San Bartolomé de Tirajana
Datos técnicos de la base cartográfica representada a escala 1:10.000:
GRAFCAN 1:5000 año 1996
Red Geodésica: REGCAN 95
Proyección: U.T.M.
Elipsoide de referencia: WGS84
Huizo: 28 N
Curvas de nivel maestras, equidistancia 25 m.



 **Gobierno de Canarias**
Consejería de Obras Públicas,
Transportes y Política Territorial
Dirección General de
Ordenación del Territorio

 **Red Canaria de Espacios Naturales Protegidos**

