















- LEYENDA**
-  Límite del Parque Natural de Pílancones (C-10)
 -  Delimitación del Ámbito de Lomos Pedro Afonso


- CLASIFICACIÓN Y CATEGORIZACIÓN DE SUELOS**
-  S.R.P.N.
Suelo Rústico de Protección Natural
 -  S.R.P.N.R.
Suelo Rústico de Protección Natural de Regeneración
 -  S.R.P.P.
Suelo Rústico de Protección Paisajística
 -  S.R.P.P.A.
Suelo Rústico de Protección Paisajística Agrícola
 -  S.R.P.P.P.R.
Suelo Rústico de Protección Paisajística de Parque Recreativo
 -  S.R.P.C.
Suelo Rústico de Protección Cultural
 -  S.R.P.H.
Suelo Rústico de Protección Hidrológica
 -  S.R.P.A.-1
Suelo Rústico de Protección Agraria -1
 -  S.R.P.A.-2
Suelo Rústico de Protección Agraria -2
 -  S.R.A.A.
Suelo Rústico de Asentamiento Agrícola

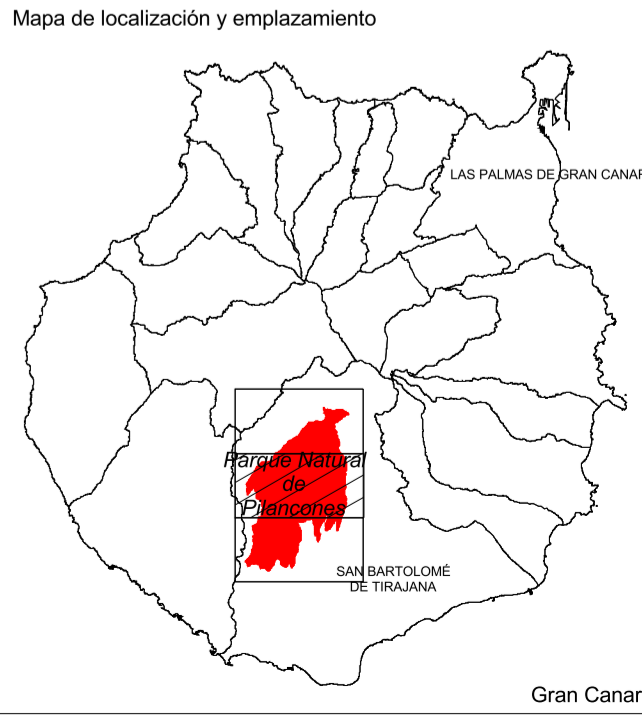

 Parque Natural
 Pílancones (C-10)
Revisión Parcial
Plan Rector de Uso y Gestión
Ámbito de Lomos de Pedro Afonso
Aprobación Definitiva
 Abril de 2014
N.2.2- CLASIFICACIÓN Y CATEGORIZACIÓN
DE SUELOS
Mapa refundido
 escala 1:10.000

Provincia: Las Palmas
 Isla: Gran Canaria
 Municipio: San Bartolomé de Tirajana

Datos técnicos de la base cartográfica representada
 a escala 1:10.000
 GRAFCAN 1:5000 año 1996
 Red Geodésica: REGCAN 95
 Proyección: U.T.M.
 Elipsoide de referencia: WGS84
 Huso: 28 N
 Curvas de nivel maestras, equidistancia 25 m.

 **Gobierno de Canarias**
 Consejería de Obras Públicas,
 Transportes y Política Territorial
 Dirección General de
 Ordenación del Territorio

 **Red Canaria de Espacios
 Naturales Protegidos**

Mapa de localización y emplazamiento

 Gran Canaria