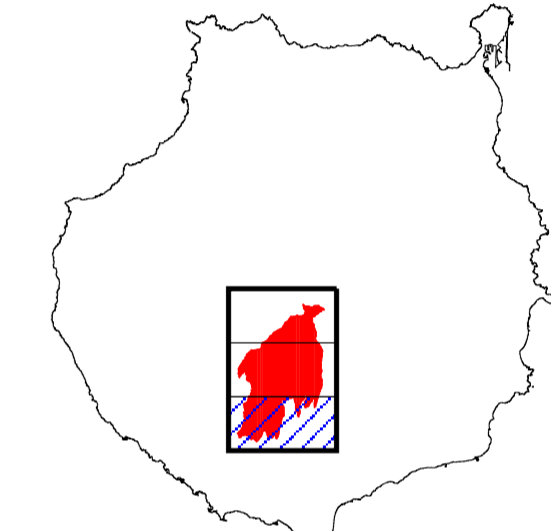




- LEYENDA DE CATEGORIZACIÓN**
- R.P.N.
Suelo Rústico de Protección Natural.
 - R.P.N.R.
Suelo Rústico de Protección Natural de Regeneración.
 - R.P.P.
Suelo Rústico de Protección Paisajística.
 - R.P.P.A.
Suelo Rústico de Protección Paisajística Agrícola.
 - R.P.P.P.R.
Suelo Rústico de Protección Paisajística de Parque Recreativo.
 - R.P.C.
Suelo Rústico de Protección Cultural.
 - R.P.A.M.
Suelo Rústico de Protección Agraria de Mantenimiento.
 - R.P.H.
Suelo Rústico de Protección Hidrológica.



PROVINCIA: LAS PALMAS	MUNICIPIO: SAN BARTOLOMÉ DE TIRAJANA	
ESCALA: 1:10.000	EQUID. CURVAS: 5 METROS	
PROYECCIÓN: U.T.M.	HUSO: 28	ELIPSOIDE: WGS84
RED GEODÉSICA: REGCAN '95	BASE CARTOGRÁFICA: GRAFCAN 1.996	


Parque Natural Pílancones
 PLAN RECTOR DE USO Y GESTIÓN
N.2.3- CLASIFICACIÓN Y CATEGORIZACIÓN
 APROBACIÓN DEFINITIVA
 Julio 2.006
 Escala 1:10.000

La Comisión de Ordenación del Territorio y Medio Ambiente de Canarias, en sesión de fecha: 29 JUNIO 2006 acordó la APROBACIÓN DEFINITIVA del presente expediente:
Las Palmas de C.C. 11-OCTUBRE-2006



Gobierno de Canarias
 Consejería de Medio Ambiente y Ordenación Territorial