





Leyenda:

-  Yacimientos Arqueológicos
- 2B.5 LA LUMBRE II
- 2C.1 CUEVA DE LAS MAGARZAS
- 2C.2 EL LLANO
- 2C.3 EL TABLERO
- 2C.4 EL ARQUILLO I
- 2C.5 EL ARQUILLO II
- 2C.6 ESCUSABARAJAS
- 2C.7 EL MONTAÑÓN DE ESCUSABARAJAS
- 2D.2 SANTIDAD
- 2E.4 MORRO DE LA CRUZ GRANDE II
- 2E.5 MORRO DE LA CRUZ GRANDE I
- 3C.1 LOMO DE LOS VICENTES
- 3D.3 MORRO DE LAS VACAS
- 4 CASA DEL CANARIO
- 5 MONTAÑA NEGRA
-  Solapones y Cuevas
-  Estructuras Funerarias
-  Estructuras Habitacionales
-  Manifestación Cultural
-  Grabados

-  Plan Especial de Protección, Conservación y Restauración de los bcos. de Los Vicentes y Fataga

-  Limite del Espacio Natural Protegido



**Parque Natural
Pinarcones**

PLAN RECTOR DE USO Y GESTIÓN
Aprobación Definitiva
Julio 2.006

T.11- RECURSOS CULTURALES

Escala 1:25.000

La Comisión de Ordenación del Territorio y Medio Ambiente de Canarias, en sesión de fecha: 20-JULIO-2006 acordó la APROBACIÓN DEFINITIVA del presente expediente:
Las Palmas de C.C. 11-OCTUBRE-2006



Gobierno de Canarias
Consejería de Medio Ambiente
y Ordenación Territorial