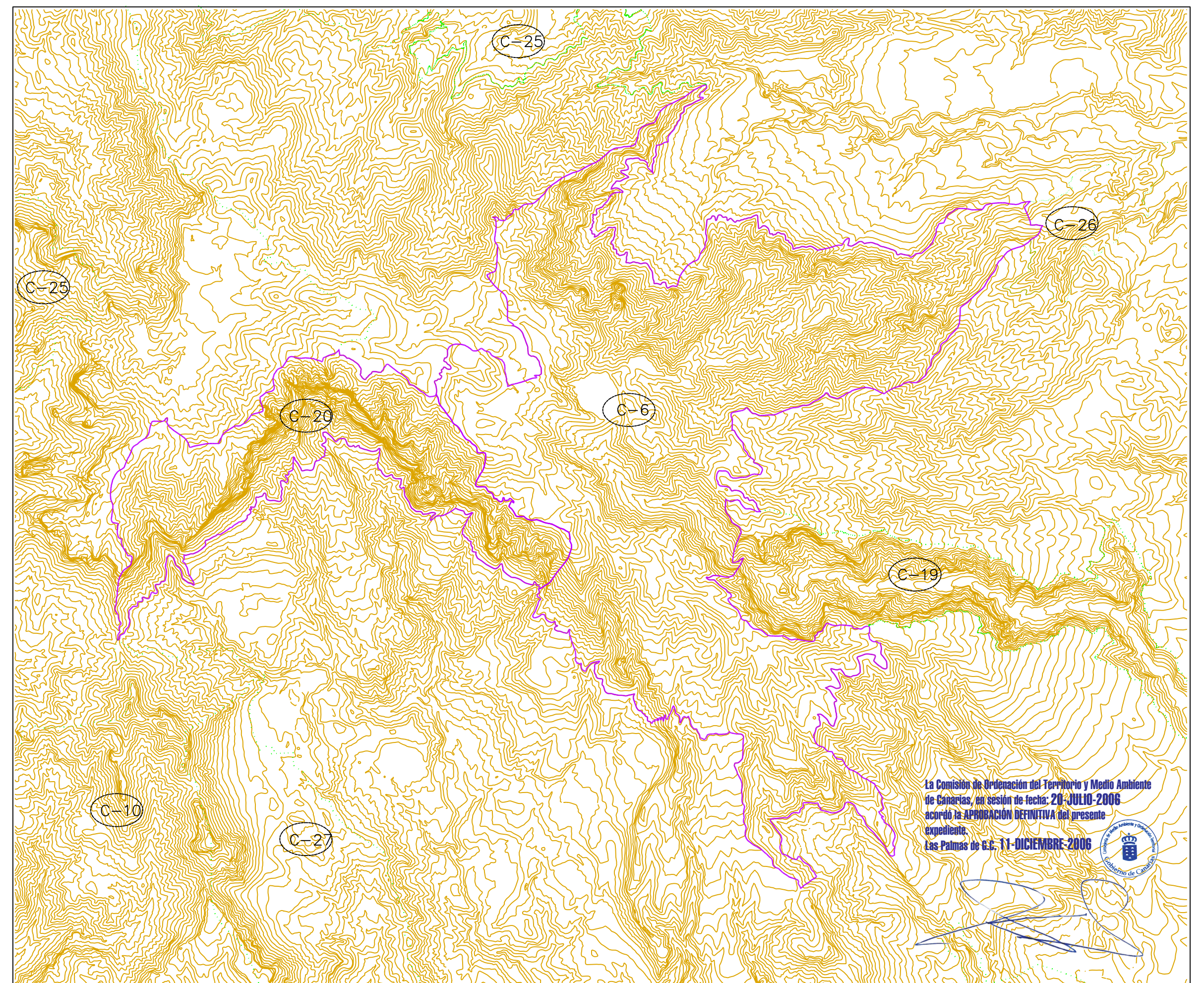
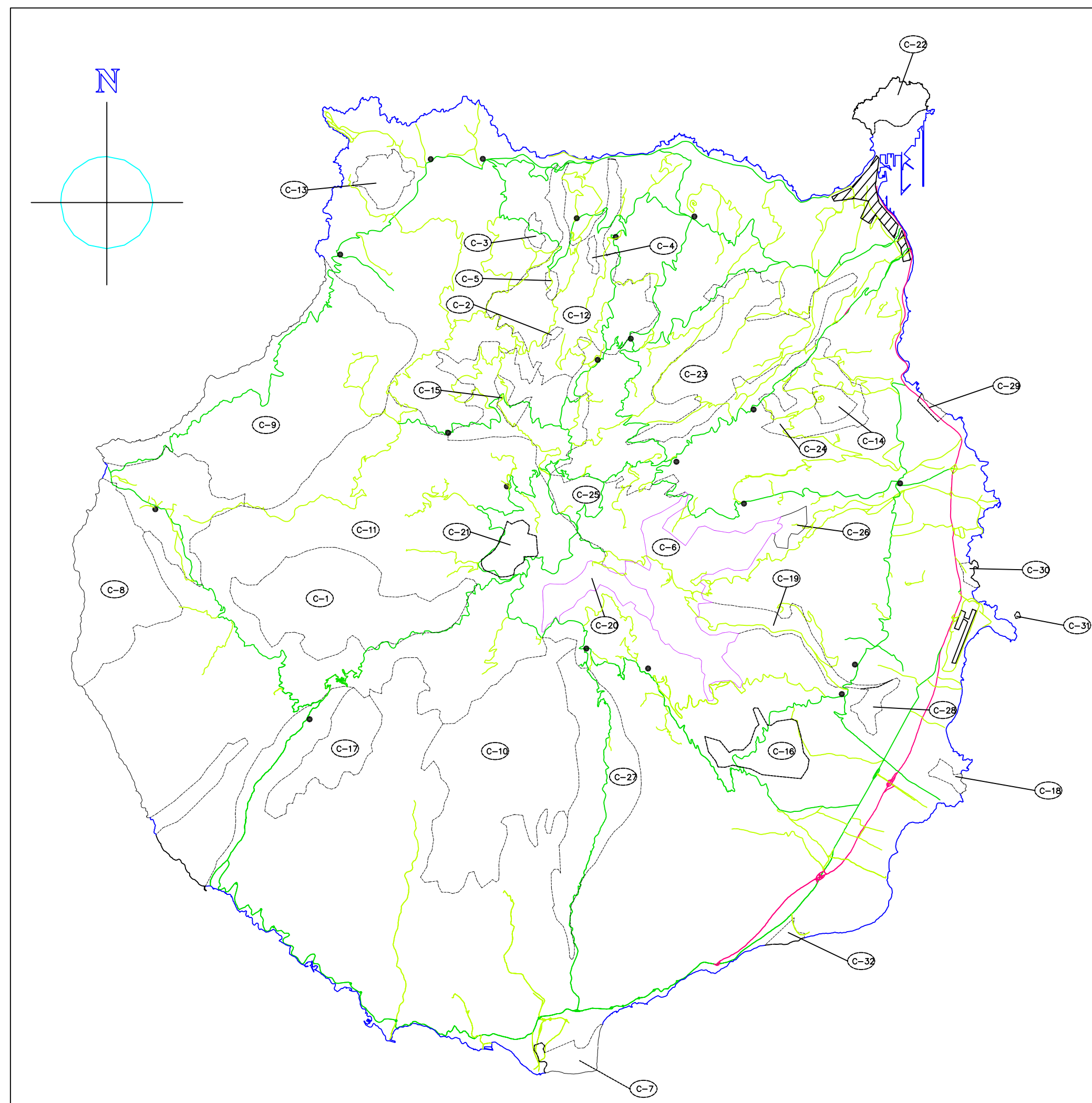
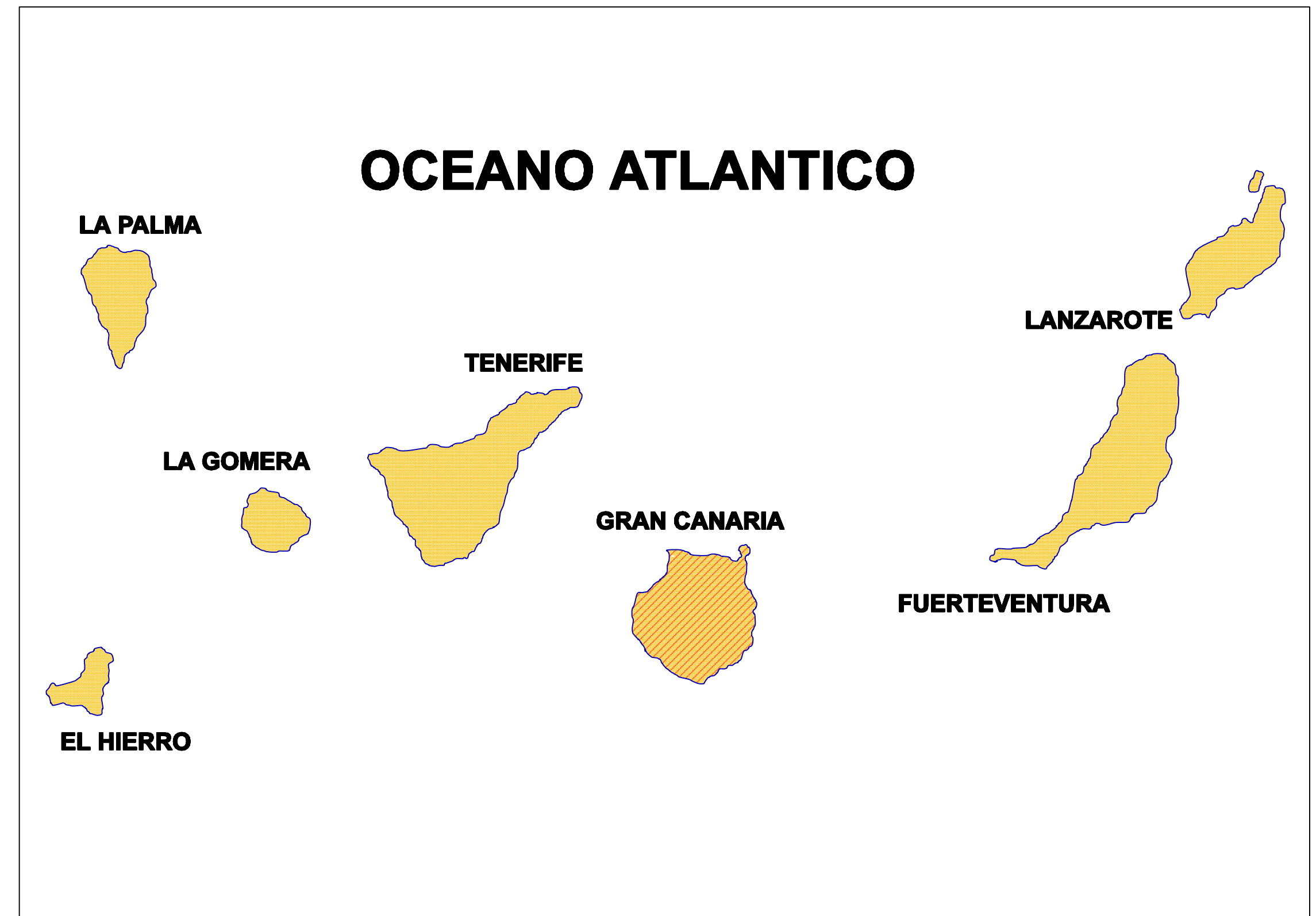


# Red Canaria de Espacios Naturales Protegidos

- C-1 Reserva Natural Integral de Inagua
- C-2 Reserva Natural Integral de Barranco Oscuro
- C-3 Reserva Natural Especial de El Brezal
- C-4 Reserva Natural Especial de Azuaje
- C-5 Reserva Natural Especial de Los Tilos de Moya
- C-6 **Reserva Natural Especial de Los Marteles**
- C-7 Reserva Natural Especial de Las Dunas de Maspalomas
- C-8 Reserva Natural Especial de Güíguí
- C-9 Parque Natural de Tamadaba
- C-10 Parque Natural de Pílancones
- C-11 Parque Rural del Nublo
- C-12 Parque Rural de Doramas
- C-13 Monumento Natural de Amagro
- C-14 Monumento Natural de Bandama
- C-15 Monumento Natural del Montañón Negro
- C-16 Monumento Natural del Roque Aguayro
- C-17 Monumento Natural de Tauro
- C-18 Monumento Natural de Arinaga
- C-19 Monumento Natural del Barranco de Guayadeque
- C-20 Monumento Natural Riscos de Tirajana
- C-21 Monumento Natural del Roque Nublo
- C-22 Paisaje Protegido de La Isleta
- C-23 Paisaje Protegido de Pino Santo
- C-24 Paisaje Protegido de Tafira
- C-25 Paisaje Protegido de Las Cumbres
- C-26 Paisaje Protegido de Lomo Magullo
- C-27 Paisaje Protegido de Fataga
- C-28 Paisaje Protegido de Montaña de Agüimes
- C-29 Sitio de Interés Científico de Jinámar
- C-30 Sitio de Interés Científico de Tufia
- C-31 Sitio de Interés Científico del Roque de Gando
- C-32 Sitio de Interés Científico de Juncalillo del Sur



La Comisión de Ordenación del Territorio y Medio Ambiente de Canarias, en sesión de fecha: 20-JULIO-2006 acordó la APROBACIÓN DEFINITIVA del presente expediente:  
Las Palmas de C.C. 11-DICIEMBRE-2006